

Camargue, en roue *libre*

GUIDE ITINÉRAIRES VÉLO



La Camargue à vélo



Amateur de cyclotourisme, vous rêvez de grands espaces et voulez vivre une expérience unique aux allures de bout du monde, en route pour un séjour en Camargue à vélo. Parcourez ces paysages mythiques et grandioses à la découverte d'un patrimoine exceptionnel, parfois méconnu.

Ici, entre ciel et eaux, la nature généreuse offre une palette de couleurs inédites à l'infini ; l'immensité verte des roselières et des marais, l'infiniment blanc des salins, les teintes changeantes des rizières ou des vignobles à perte de vue, les étendues dorées des plages de sable fin, désertes, ouvertes à la Méditerranée... Autant d'espaces de liberté pour vous ressourcer.

Rencontrez les Camarguais, attachants, fiers de leur patrimoine qu'ils vous proposent de partager. Riz, sel, vins des sables, fruits et légumes font la richesse de leur cuisine locale. L'élevage extensif du cheval et du taureau a donné naissance à une culture unique : la bouvine. Autour de jeux taurins, les habitants se retrouvent dans une même passion bien au-delà des frontières du berceau de la Camargue.

étapes, boucles liées, territoires... entrez dans les légendes !

La Camargue à vélo se déroule sur près de 600 km d'itinéraires balisés. Selon vos envies ce carnet de voyage est là pour vous guider. Roulez pour le plaisir, pour un voyage d'une semaine ou d'une journée. À partir des deux grands itinéraires européens, « La ViaRhôna » et « la Méditerranée à vélo », traversez le territoire sur 200 km répartis en 6 étapes quotidiennes. Vous ne serez pas déçu.

Echappez-vous à la demi-journée ou journée et aventurez-vous sur les 400 km de chemins buissonniers, à partir des grands itinéraires européens. Découvertes inédites et rencontres authentiques garanties. Enfin, parcourez les routes de l'arrière-pays camarguais pour en connaître toutes les facettes. 500 km de voies cyclables supplémentaires pour un voyage inoubliable dans des paysages entre Camargue, Provence et Languedoc. Ça vaut le détour !

Pour vous permettre d'organiser au mieux votre périple, téléchargez les itinéraires de votre choix sur votre smartphone à partir des QRcodes.



LA MARQUE ACCUEIL VÉLO

Accueil Vélo est une marque nationale qui garantit un accueil et des services de qualité et adaptés le long des itinéraires cyclables pour les cyclistes en itinérance. Plus d'infos sur : francevelotourisme.com/accueil-velo



PARC NATUREL RÉGIONAL
DES ALPILLES

LA MARQUE VALEUR PARC

La marque « Valeurs Parc » des Parcs Naturels Régionaux est associée à trois valeurs fortes : le territoire, l'environnement préservé et valorisé, la dimension humaine. Afin de faire partager aux visiteurs ces valeurs et de leur faire apprécier les richesses patrimoniales et les savoir-faire des territoires, elle signale des produits et des services engagés dans cette dynamique. Plus d'infos : parc-camargue.fr ou parc-alpilles.fr



LE LABEL VIGNOBLES & DÉCOUVERTES

Vignobles & Découvertes est une marque nationale qui récompense les territoires viticoles de France engagés pour un accueil de qualité. Sensibilité à l'univers du vin, goût de la transmission, ouverture au patrimoine naturel, culturel et humain, accueil de qualité... sont autant de critères et d'exigences pour obtenir ce label unique ! Plus d'infos : tourismegard.com

Au menu du jour

et aussi à la carte.

ENVIE D'UN VOYAGE SANS VOITURE ?

Arrivez sur place directement par les gares TGV d'Avignon, de Nîmes ou de Montpellier ou par les gares TER. Tout au long de votre séjour, n'hésitez pas à vous déplacer à l'intérieur de la destination en train ou en bus. Les TER et certaines lignes de bus sont équipés pour transporter des vélos. Renseignez-vous auprès des offices de tourisme pour trouver le meilleur moment de votre voyage.

- ter.sncf.com/sud-provence-alpes-cote-d-azur
- ter.sncf.com/occitanie
- herault-transport.com (Hérault)
- edgard-transport.fr (Gard)
- lepilote.com (Bouches-du-Rhône)
- mestrajets.lia.laregion.fr (Région Occitanie)

COMMENT FAIRE DU VÉLO EN CAMARGUE ? (ET AILLEURS...)

- Le respect de l'autre et la prudence sont des attitudes qui doivent être partagées, ainsi sera garantie la sécurité de tous
- À vélo, le port du casque n'est pas obligatoire, mais il est fortement recommandé
- Il vaut mieux porter des vêtements clairs pour être plus visible, ou mieux, des brassards ou baudriers fluorescents
- Avant de vous engager sur une boucle, vérifiez votre véhicule, freins, pneus, éclairage
- Si vous êtes nombreux, fractionnez votre groupe. Pas plus de 10 et jamais plus de 2 de front
- Pensez à prendre une gourde d'eau et une carte routière
- La Camargue est aussi une destination « challenge » pour le cycliste. Loin des cols mythiques et des dénivelés infernaux, pédaler en Camargue peut parfois présenter d'autres difficultés. Situé en pays méditerranéen et à l'embouchure de la vallée du Rhône, la chaleur estivale, l'absence d'ombre, les vents dont le fameux Mistral se révéleront parfois des adversités difficiles à combattre. N'hésitez pas à consulter la météo avant votre départ.

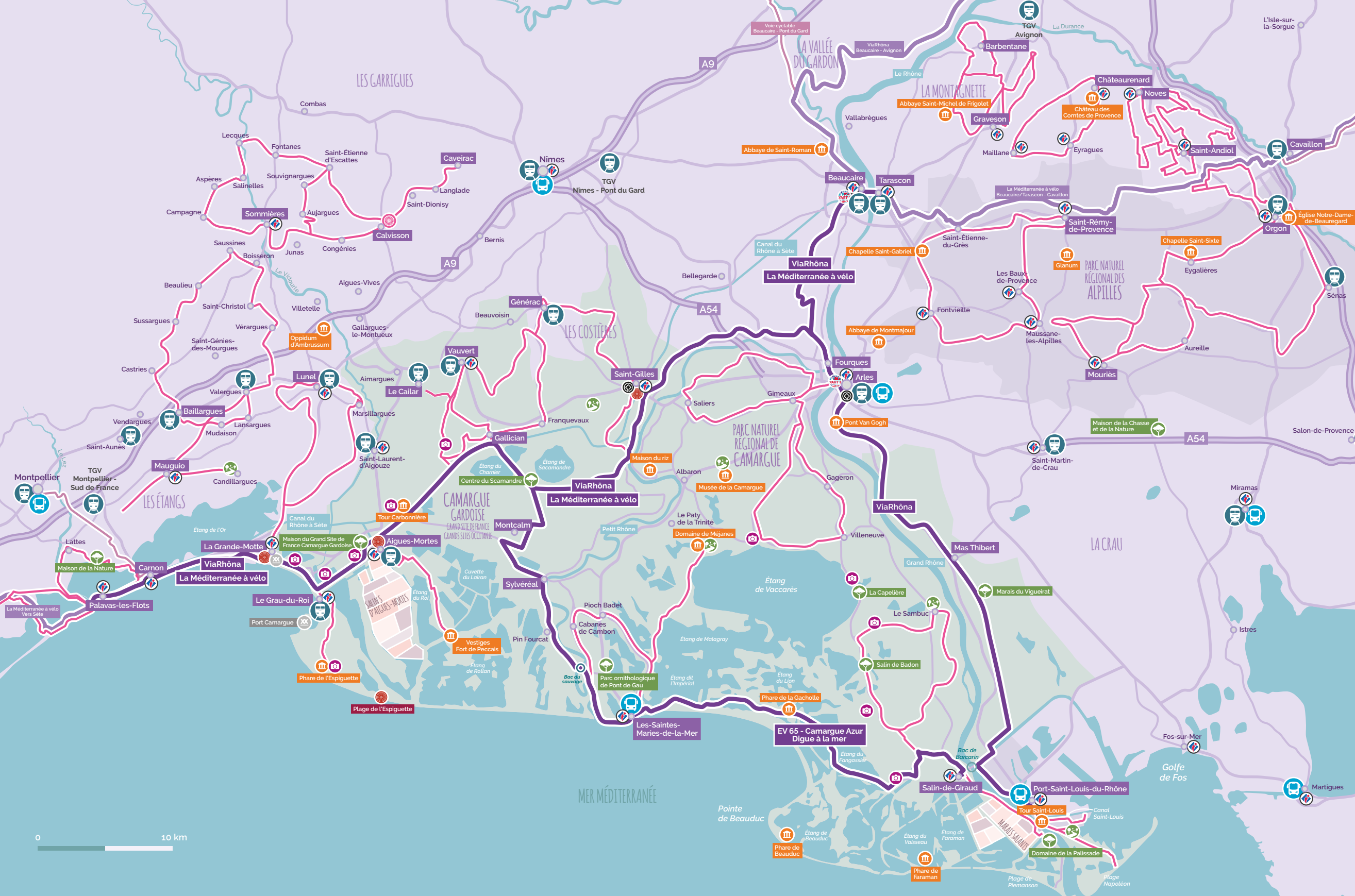
- Centre d'interprétation de la nature ou musée
- Sentier Patrimoine naturel
- Point d'observation aménagé
- Mobilité douce
- Site patrimonial Musée
- Info Tourisme
- Vente directe
- Savoir faire et tradition
- Hébergement
- Restauration
- Espace pique-nique
- Villes d'art et d'histoire
- Patrimoine Mondial de l'UNESCO
- Patrimoine du XX^e siècle
- Grands sites d'Occitanie
- Gare routière
- Gare

Itinéraire principal

Boucles liées

ALLER-SIMPLE
Départ et arrivée différents

BOUCLE
avec retour au point de départ



0 10 km



Le bonheur des grands espaces

26 KM

L'ÉTAPE

PALAVAS-LES-FLOTS – CARNON – LA GRANDE MOTTE – LE GRAU DU ROI – AIGUES-MORTES

Qui a dit que la Camargue était monotone ? Cet itinéraire en est le parfait contre-exemple, vous évitant de cités contemporaines en cité médiévale, d'étangs en marais salants, au gré des couleurs changeantes. Remontons donc le temps au départ de la Grande Motte et Port Camargue, riches de leur patrimoine du XX^e siècle. Pour cela, empruntons l'infini des grandes étendues sauvages des étangs, marais et autre bord de mer. Au rose des marais salants et des flamants se mêlent le bleu de la mer et du ciel, le blanc des camelles de sel. C'est seulement enfin, que les remparts médiévaux d'Aigues-mortes se dressent : tel un cadeau fait au voyageur !

LA TECHNIQUE

DÉPART : OFFICE DE TOURISME

PALAVAS-LES-FLOTS

BALISAGE : EV8 - La Méditerranée à vélo / EV17 - Viarhona

TYPE DE VOIE : Voie verte - Voie cyclable - Voie partagée

POINTS DE VIGILANCE :

Les traversées des villes (voie partagée avec voiture ou piétons)

Liaison TER Le Grau du Roi – Nîmes (avec transport de vélo)
Renseignez-vous auprès de l'Office de tourisme du Grau du Roi.

	POINTS D'EAU	WC
Palavas-les-flots	•	•
Carnon		•
La Grande Motte	•	•
Le Grau du Roi		•
Aigues-Mortes	•	•



Tracé GPX

- Étape
- Boucle liée à une étape
- Voie Verte ou piste cyclable

- PALAVAS-LES-FLOTS > CARNON 20 KM
- CARNON > LA GRANDE MOTTE 36 KM
- LA GRANDE MOTTE > LE GRAU DU ROI 26 KM
- LE GRAU DU ROI > AIGUES-MORTES 20 KM



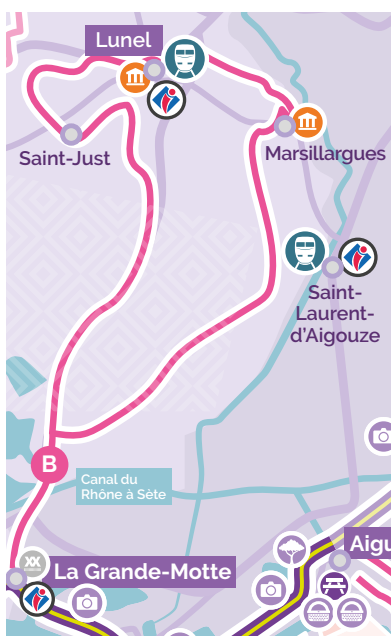


Les étangs palavasiens



DÉPART : OFFICE DE TOURISME DE PALAVAS-LES-FLOTS

Ces deux circuits autour des étangs vous invitent à la croisée de paysages de bord de mer et des lagunes ! L'un mène sur les pas de l'ancien chemin de fer, jusqu'au Parc naturel du Méjean. Une étape unique pour découvrir une étonnante diversité de milieux naturels en famille grâce aux parcours pédagogiques aménagés. L'autre vous conduit le long de la mer direction la presqu'île de Maguelone et sa cathédrale millénaire qui se dresse au cœur des vignes.
Office de tourisme Palavas-les-Flots : ot-palavaslesflots.com



Le canal de Lunel et la route des Mas



DÉPART : GARE DE LUNEL

Lunel et Saint-Just, une place d'un commerce portuaire florissant ? Envisagé dès le XIII^e siècle, le Canal de Lunel permettait jadis des échanges commerciaux liant l'Etang de l'Or à la Méditerranée. Longez les berges du Dardaillon et le chemin de halage du canal, plongez dans l'histoire.
 En quittant le canal, la route des Mas vous fait traverser la plaine agricole de Marsillargues, qui après le déclin de la viticulture dans les années 70, a été plantée en arbres fruitiers notamment des pommiers.

Office de tourisme Pays de Lunel : ot-paysdelunel.fr

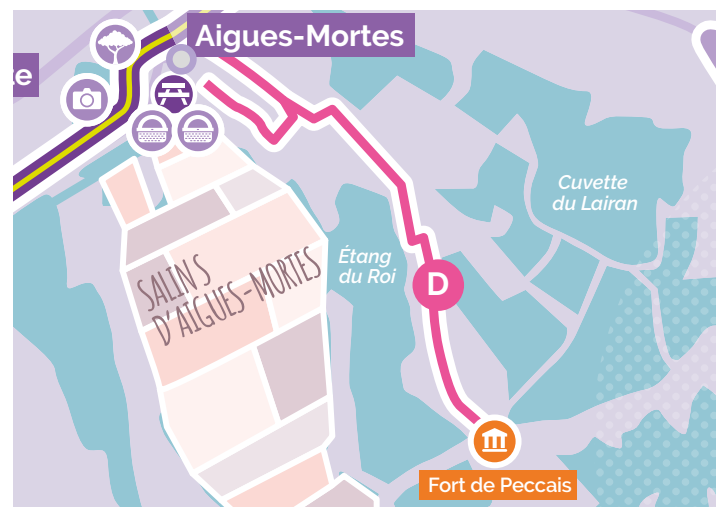


Vers la plage de l'Espiguette



DÉPART : GARE DU GRAU DU ROI

Cette voie verte chemine le long de la route départementale. Entre marais et étangs, elle progresse à travers l'un des 3 sites classés du Grand Site de la Camargue gardoise. Vous découvrirez la faune et la flore à l'observatoire de la lagune de la Sicarex, puis à l'Espiguette, un massif dunaire unique des côtes méditerranéennes. À proximité des campings et des commerces, elle vous permet de profiter d'un séjour éco-mobile sans utilisation de sa voiture.
Office de tourisme Le Grau du Roi : letsgrau.com



Vers les vestiges du fort de Peccais



DÉPART : GARE D'AIGUES-MORTES

Un itinéraire de 20 km (aller-retour) vous amène à Peccais, le Fort de Sel, un endroit chargé d'histoire, aujourd'hui perdu au bout du monde. Cette construction militaire datant du XVI^e siècle, a été édifiée à proximité des salins d'Aigues-Mortes afin d'assurer la surveillance de la récolte et du commerce du sel dont le Roi avait le monopole. L'accès au fort est fermé au public, pour des raisons de sécurité et de conservation.

Office de tourisme Aigues-Mortes : ot-aigues-mortes.com
Office de tourisme Terre de Camargue : tourisme-saint-laurent-daigouze.fr



Entrez dans l'histoire

LATTES

SITE ARCHÉOLOGIQUE LATTARA - MUSÉE HENRI PRADES

PALAVAS-LES-FLOTS

REDOUTE DE BALLESTRAS/MUSÉE ALBERT DUBOUT - MUSÉE DE LA VOITURE ET DU TRAIN - LE PHARE DE LA MÉDITERRANÉE (Vue panoramique avec restaurant tournant)

LA GRANDE MOTTE

LA CITÉ DES SABLES PENSÉE PAR SON ARCHITECTE JEAN BALLADUR POUR LES PIÉTONS ET LES CYCLISTES

LES PIÉTONS ET LES CYCLISTES

LE GRAU DU ROI

PORT DE PÊCHE TYPIQUE, L'ANCIEN PHARE - PHARE DE L'ESPIQUETTE - PORT CAMARGUE

AIGUES-MORTES

LÉS REMPARTS - LES SALINS - L'ÉGLISE ET SES VITRAUX CONTEMPORAINS, LES CHAPELLES DE PÉNITENTS GRIS ET BLANCS

LUNEL

MUSÉE MÉDARD - ARÈNES - TOUR DES PRISONS - HALLE DE LUNEL

MARSILLARGUES

CHÂTEAU - MUSÉE PAUL PASTRE - ARÈNES

VILLENEUVE-LES-MAGUELONE

CATHÉDRALE DE MAGUELONE

Activez les sensations

LATTES

MAISON DE LA NATURE
ville-lattes.fr

LE GRAU DU ROI

PLAGE DE L'ESPIQUETTE (GRAND SITE D'OCCITANIE) ET PHARE DE L'ESPIQUETTE

Avril - octobre : rack et ganivelle, surveillance

AIGUES-MORTES

MAISON DU GRAND SITE DE FRANCE DE LA CAMARGUE GARDOISE

WC - point d'eau - table de pique-nique
Label Accueil Vélo en cours
camarguegardoise.com

À déguster

MARCHÉS

MARDI : Carnon (du 15 juin à la 1^{er} semaine de septembre) - Le Grau du Roi - Marsillargues

MERCREDI : Palavas-les-Flots - La Grande Motte - Aigues-Mortes

JEUDI : Carnon (du 15 juin à la 1^{er} semaine de septembre) - La Grande Motte (été) - Le Grau du Roi - Marsillargues - Lunel

VENDREDI : Palavas-les-Flots - Le Grau du Roi (marché de producteur)

SAMEDI : Carnon - Le Grau du Roi - Marsillargues

DIMANCHE : La Grande Motte - Lattes - Aigues-Mortes - Saint-Just

TOUS LES JOURS : Vente directe de poissons à Palavas-les-Flots - Carnon - Le Grau du Roi

DU MARDI AU DIMANCHE : Halle de Lunel

AIGUES-MORTES

SALIN D'AIGUES-MORTES
Fleur de Sel
visitesalinsdecamargue.com

LE CAVEAU DES REMPARTS
caveaulesablons.fr

Où manger, où dormir ?

LATTES

HOTELIO INTERHÔTEL MONTEPELLIER SUD ***
hotelio.fr

MAUGUIO

FORME-HOTEL ***
forme-hotel.fr

PALAVAS-LES-FLOTS

HOTEL AMÉRIQUE ***
hotelamerique.com

VILLENEUVE-LES-MAGUELONE

RESTAURANT LE COMPTOIR DES COMPAGNONS
Label Accueil Vélo en cours
compagnons-de-maguelone.org

LA GRANDE MOTTE

RÉSIDENCE ATC -
ROUTES DU MONDE
atc-routesdumonde.com

HÔTEL-RESTAURANT THALASSO & SPA LES CORALLINES ****
hotel-canal.fr

RÉSIDENCE LES CYCLADES
thalasso-grandemotte.com

HÔTEL QUETZAL ***
hotel-quetzal.com

LE GRAU DU ROI

HÔTEL LES ACCACIAS **
hotel-les-acacias.fr

LE GRAU DU ROI - PORT CAMARGUE

HÔTEL-RESTAURANT OUSTAU CAMARGUEN ***
oustaucamarguen.com

AIGUES-MORTES

HOTEL RESTAURANT MAS DES SABLES ***
lemasdessables.com

HÔTEL DU CANAL ***
hotel-canal.fr

MAISON DES CROISADES **
lescroisades.fr

LE GRAU DU ROI

MAISON MÉDITERRANÉENNE DES VINS
maisondesvins-lespiguette.com

VILLENEUVE-LES-MAGUELONE

CAVEAU DES COMPAGNONS DE MAGUELONE
compagnons-de-maguelone.org
Label Accueil Vélo en cours

Louer/réparer son vélo

PALAVAS-LES-FLOTS

CYCLOLOC
Location, réparation, livraison, organisation de sorties vélo
cycloloc-palavas.fr

MAUGUIO

CYPRÉO
Location, réparation et livraison, boutique accessoires
cyrpeo.fr

LE GRAU DU ROI

NEOCYCLO
Location, réparation
neocyclo.com

LUNEL

BIKE SHOP
Location, réparation et livraison
Label Accueil Vélo en cours
bikeshoplunel.fr

CYRPÉO

Location, réparation et livraison
Label Accueil Vélo en cours
cyrpeo.fr





Dans *L'intimité* des *roselières*



L'ÉTAPE

AIGUES-MORTES – GALLICIAN – SAINT-GILLES – FOURQUES – ARLES

C'est en longeant le canal du Rhône à Sète depuis Aigues-Mortes, par les anciens chemins de halage, qu'on rejoint le port de plaisance de Gallician. Un paysage tout en nuances, du vert au bleu, couleurs des vignes, des marais et du canal. La ripisylve, qui mêle ormes et peupliers, y saupoudre, de-ci de-là, un brin d'argenté.

Peu à peu les roselières entrent en scène, encadrant le chemin et donnant refuge aux oiseaux. Aigrettes, hérons, et autres rouliers d'Europe aiment à s'y cacher.

Les sagnes, roseaux de Camargue, s'entrouvrent parfois, nous laissant découvrir les pâturages de taureaux, seulement séparés des cyclistes par les roubines, fossés de drainage ou d'irrigation, qui jouent un rôle primordial en Camargue. Changement de paysage en longeant le Petit-Rhône pour atteindre Saint-Gilles et Arles.

LA TECHNIQUE

DÉPART : GARE D'AIGUES-MORTES

BALLISAGE : EV8 - La Méditerranée à vélo / EV17 - Viarhòna

TYPE DE VOIE : voies vertes - voies partagées

POINTS DE VIGILANCE :

Traversée de la ville d'Aigues-Mortes
Rond-point avant la Tour Carbonnière
Route entre le Gallician et Centre de Scamandre (D779)
A la traversée de la D38 (sortie de St Gilles Avenue des Costières)
Traversée de la D6572 avant d'arriver à Franquevaux
Route entre le centre du Scamandre et Saint-Gilles (D179)

POINTS
D'EAU WC

	POINTS D'EAU	WC
Aigues-Mortes	•	•
Capitainerie port de plaisance de Gallician*	•	•
Saint-Gilles		•
Arles	•	•

*Pendant les horaires d'ouverture (aussi : douches - wifi - kit de réparation)

AIGUES-MORTES > GALLICIAN 13 KM

GALLICIAN > SAINT-GILLES 19 KM

SAINT-GILLES > FOURQUES 20 KM

FOURQUES > ARLES 3 KM



Tracé GPX

- Étape
- Boucle liée à une étape
- Voie Verte ou piste cyclable

Liaison TER Aigues-Mortes – Vauvert – Nîmes (avec transport de vélo).
Renseignez-vous auprès de l'Office de tourisme.



La Camargue Gardoise



DÉPART : PORT DE PLAISANCE DE GALLICIAN OU GARE DE VAUVERT

L'itinéraire serpente entre vignes et vergers, non loin des marais et des prés où pâturent des chevaux de Camargue. Le pont des Tourradons vous offre une vue 360° sur les étangs et les marais. Poursuivez en direction du Cailar. Un peu plus loin, le paysage s'ouvre sur les prés, sorte de bocage entre marais et cours d'eau, pâturages des taureaux. Faites un détour aux villages du Cailar et de Vauvert. Le retour vers Gallician se fait par la Voie Verte.

Office de tourisme Cœur de Petite Camargue - Vauvert : coeurdepeticamargue.fr



La Voie Verte Gallician - Vauvert

DÉPART : PORT DE PLAISANCE DE GALLICIAN OU GARE DE VAUVERT

Le long du canal d'irrigation Philippe Lamour, cette voie cyclable avec peu de dénivellés traverse un paysage agricole entre vignes et vergers. Tout au long du trajet, s'offre à vous une palette de découvertes aux couleurs vertes et bleues: le vert pour les vignes et les vergers qui jalonnent votre parcours côté Costières et le bleu du canal et ciel radieux qui illumineront votre balade Côté Camargue. N'oubliez pas le noir et le blanc, taureaux et chevaux de Camargue que vous pourrez voir dans la plaine du Vistre, sur votre gauche.

Office de tourisme Cœur de Petite Camargue - Vauvert : coeurdepeticamargue.fr



Les Costières



DÉPART : PORT DE PLAISANCE DE GALLICIAN OU GARE DE VAUVERT

La voie verte vous amène au bourg de Vauvert où l'itinéraire monte sur le plateau des Costières par la route des Salines, où d'insolites forages permettent l'extraction du sel gemme fossile. Ici s'imbriquent harmonieusement vignes et reliquats de forêts méditerranéennes. Le panorama est de toute beauté : vallons boisés et vieux mas restaurés. La descente de l'axe paysager des Costières de Nîmes vous délivrera un panorama exceptionnel. Vous pouvez embrasser, d'un seul regard, toute la Camargue gardoise.

Office de tourisme Cœur de Petite Camargue - Vauvert : coeurdepeticamargue.fr



Entre vignes et rizières



DÉPART : GARE DE GÈNERAC OU OFFICE DE TOURISME DE SAINT GILLES

Avant de vous mettre en selle, visitez Saint-Gilles notamment l'Abbatiale classée par l'UNESCO. L'itinéraire vous amène vers un territoire à la croisée de la tradition bovine et viticole. Les vignes des Costières laissant place aux rizières et les marais aux vergers. La longue descente entre Gènerac et Franquevaux vous éblouira par son panorama à couper le souffle. Ne ratez pas la visite du centre du Scamandre pour découvrir les typicités de la faune et flore locale.

Openîmes Tourisme - Saint-Gilles : openimestourisme.com



Entrez dans l'histoire

AIGUES-MORTES

LES REMPARTS - LES SALINS - L'EGLISE ET SES VITRAUX CONTEMPORAINS, LES CHAPELLES DE PÉNITENTS GRIS ET BLANCS

ARLES

MUSÉE DÉPARTEMENTAL ARLES ANTIQUE - MUSÉON ARLATAN - MUSÉE RÉATTU - FONDATION VINCENT VAN GOGH - LUMA ARLES - CLOITRE SAINT-TROPHIME - LES ALYSCAMPS - LES CRYPTOPORTIQUES DU FORUM - LES ARÈNES - LES THERMES DE CONSTANTIN

FRANQUEVAUX

SENTIER D'INTERPRÉTATION L'ABBAYE DE FRANQUEVAUX

SAINT-GILLES

ABBATIALE PATRIMOINE MONDIAL DE L'UNESCO AU TITRE DES BIENS SUR LE « CHEMIN DE SAINT-JACQUES DE COMPOSTELLE - MAISON ROMANE

SAINT LAURENT D'AIGOUZE

TOUR CARBONNIÈRE (vue panoramique à 360° sur les paysages de Camargue)

Activez les sensations

GALLICIAN

CENTRE DU SCAMANDRE
Réserve naturelle Régionale du Scamandre
camarguegardoise.com

À déguster

MARCHÉS

MERCREDI : Aigues-Mortes - Arles - Vauvert
JEUDI : Fourques - Saint-Gilles
VENDREDI : Générac
SAMEDI : Arles - Vauvert - Le Cailar
DIMANCHE : Aigues-Mortes - Saint-Gilles

BEAUVOISIN

DOMAINE DE CALET
Vin.
domaine-de-calet.com

CHÂTEAU BEAUBOIS
chateau-beaubois.com

GALLICIAN

MAS DU NOTAIRE
Vin.
famillierambier.com

CAVE DE GALLICIAN SIGNATURE
Vin.
gallician.com

LE CAILAR

BOUCHERIE ELSA
AOP Taureau de Camargue

SAINT-GILLES

CANARD DES RIZIÈRES
Riz/conserves de canard.
canard-desrizieres.fr

LES DÉLICES DU SCAMANDRE
AOP taureau de Camargue/riz/pois chiche/lentilles.
lesdelicesduscamandre.fr

CHÂTEAU GUIOT
famillecornut.com

CHÂTEAU L'ERMITAGE
chateau-ermitage.com



BELLEGARDE

UN MAS EN PROVENCE

Plantes aromatiques et de plantes à parfum - Visites guidées et ateliers de distillation et de réalisation de parfums. Accueil vélo en cours
mas-provence.fr

VAUVERT

BOUCHERIE PAGES
Produits Raço di biou
MAS DU TRIDENT
Fromage de brebis.

Louer/réparer son vélo

ARLES

VELOCARLES
Location de vélo, réparation, dépannage - Livraison
velocarles.fr

1VELOC - ARLES

Location de vélo - dépannage - Livraison
1veloc.fr

TACO & CO
tacoandco.fr

Où manger, où dormir ?

GALLICIAN

MAISON D'HÔTES MAS BEATA
Gîtes.
gitemasbeata.com

RESTAURANT CAFÉ DU PONT
Label Café de Pays

SAINT-GILLES

HÔTEL-RESTAURANT DU COURS ***
hotel-le-cours.com

HÔTEL HÉRACLÉE ***
hotel-heraclee.com

DOMAINE DE LA FOSSE
chambre d'hôte.
domainedelafosse.com

BELLEGARDE

HÔTEL-RESTAURANT LE PRÉSIDENT***
hotelpresidentbellegarde.com

FOURQUES

LE MAS DES PONTS D'ARLES - HÔTEL***
hoteldesponsdarles.com

ARLES

HÔTEL LE RODIN****
(location vélo sur place)
hotel-lerodin.fr

HÔTEL ARLES PLAZA ****
hotelarlesplaza.com

HÔTEL-RESTAURANT ATRIUM ***
hotelatrium.com

HÔTEL LE CALENDAL***
lecalendal.com

HÔTEL ACACIAS ***
hotel-arles.brithotel.fr

HÔTEL REGENCE**
hotel-regence.com

HÔTEL LA MUETTE**
hotel-muette.com

AUBERGE DE JEUNESSE
hifrance.org

MAISON DU PÉLERIN
arles-aubergepelerins.com

LE COMPTOIR DU CALENDAL
Snacking, sandwich, salades.

VAUVERT

ENVIE DU SUD
Chambre d'hôtes
enviedesud.com

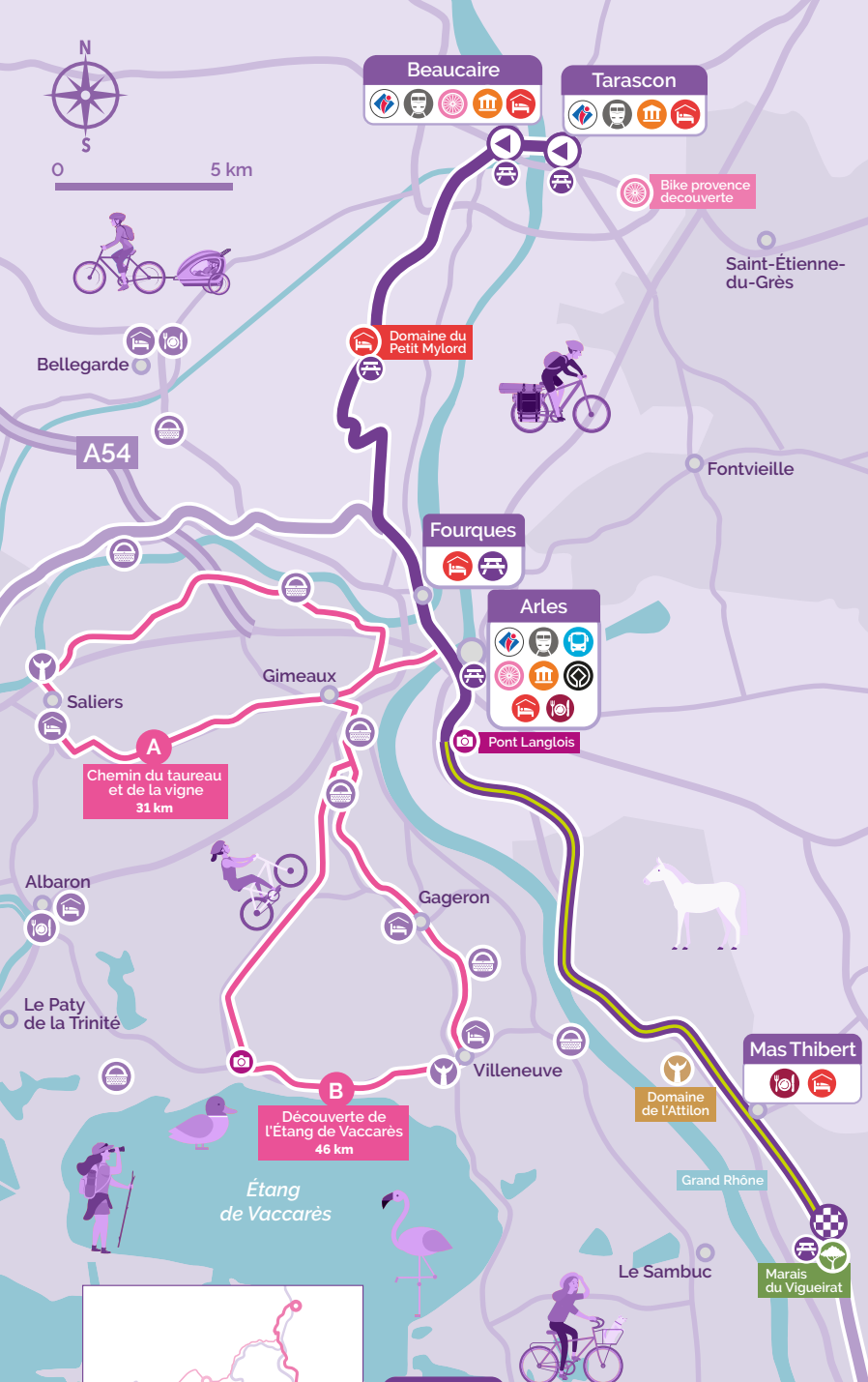
LE GITE DE VACANCES
coeurdepeticamargue.fr/prestations/le-gite-de-vacances

AU PIN PARASOL
Chambre d'hôtes
aupinparasoljimdo.com

RESTAURANT LE PÈRE CASSE-CROUTE

LE CAILAR

MAS DE LA JASSE DU BARRY
Gîtes.
masdubarry.com



Le Rhône, entre mythes et jardin nourricier

41 KM

L'ÉTAPE

TARASCON – BEAUCAIRE – FOURQUES – ARLES – MAS-THIBERT

Un itinéraire sous le signe du Rhône. C'est aux « gardiens du Rhône » qu'il débute : les cités jumelles de Tarascon et Beaucaire dominent le fleuve qui les sépare et les réunit à la fois, comme leurs monstres mythiques et amphibiens, la Tarasque et le Drac. C'est le Rhône qui a rendu possible cultures, fruitiers, maraîchage et vigne au nord, riz, tournesol et élevage ovin au sud : la Camargue nourricière à travers laquelle on chemine maintenant. Et si on ne recroisera le fleuve qu'aux portes d'Arles et à Fourques, même la pierre des bâtiments, en se colorant de façon chatoyante avec le soleil, se fait écho de ses reflets dorés...

LA TECHNIQUE

DÉPART : GARE DE BEAUCAIRE / GARE DE TARASCON

BALISAGE : EV8 - La Méditerranée

à vélo / EV17 - Viarhônga

TYPE DE VOIE : Voie verte -

Voie partagée

POINTS DE VIGILANCE :

Traversée du pont entre Tarascon et Beaucaire - Manque de balisage après le pont de Fourques - Passage du tunnel sous l'autoroute entre Trinquetaille et Arles - Traversée des villes

POINTS
D'EAU WC

	POINTS D'EAU	WC
Tarascon	•	•
Beaucaire	•	•
Fourques	•	•
Arles	•	•
Mas-Thibert	•	

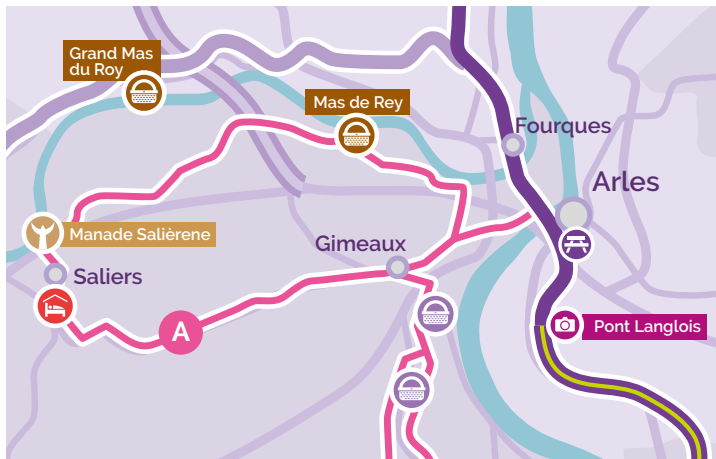


- Étape
- Boucle liée à une étape
- Voie Verte ou piste cyclable



- TARASCON > BEAUCAIRE 2 KM
- BEAUCAIRE > FOURQUES 16 KM
- FOURQUES > ARLES 4 KM
- ARLES > MAS-THIBERT 19 KM
- MAS-THIBERT > MARAIS DU VIGUEIRAT 4 KM





Chemin de taureau et de la vigne



En périphérie d'Arles, cette boucle originale emprunte les premiers kilomètres du chemin des pèlerins vers Saint-Jacques de Compostelle et dévoile de nombreux témoignages de la vie agricole. Au fil de petits hameaux tranquilles, la plaine révèle les cultures céréalières et les pâtures des taureaux de Camargue. Plus étonnant, on découvrira les dernières exploitations viticoles camarguaises et leurs grands domaines, sur fond de chaîne des Alpilles. La boucle suit des routes départementales peu fréquentées. Quelques passages délicats (RD 570).



DÉPART DES DEUX BOUCLES : MUSÉE DÉPARTEMENTAL ARLES ANTIQUES

Ces deux boucles utilisent des routes départementales peu fréquentées. Quelques passages délicats (RD 570 et RN 572). Les boucles sont entièrement jalonnées par une signalétique spécifique aux boucles départementales des Bouches-du-Rhône.

A votre disposition, dans l'Hortus, le jardin du Musée Départemental Arles Antique, des espaces de pique-nique, un point d'eau et des toilettes sèches.

Office de tourisme Arles - Camargue : arlestourisme.com



Découverte de l'Étang de Vaccarès



La Camargue vibre de tous ses étangs. Ce large circuit propose une exploration vers les rives du plus grand et du plus célèbre d'entre eux : Le Vaccarès. Au départ d'Arles, capitale de l'histoire et de la culture camarguaise, l'itinéraire descend plein sud, à travers marais et rizières. Il débouche alors sur les berges de l'étang de Vaccarès pour découvrir une succession de panoramas infinis, où l'eau se confond avec le ciel. La boucle suit des routes départementales peu fréquentées. Quelques passages délicats (RD 570).





Entrez dans l'histoire

TARASCON

CHÂTEAU DE TARASCON - SOULEIADO - MUSÉE DU TISSU PROVENÇAL - MUSÉE D'ART ET D'HISTOIRE - COLLÉGIALE SAINT-MARTHE

BEAUCAIRE

SITE DE LA FORTERESSE/MUSÉE D'HISTOIRE ET D'ARCHÉOLOGIE AUGUSTE JACQUET - ABBAYE DE SAINT-ROMAN

ARLES

MUSÉE DÉPARTEMENTAL ARLES ANTIQUE - MUSÉON ARLATAN - MUSÉE RÉATTU - FONDATION VINCENT VAN GOGH - LUMA ARLES - CLOITRE SAINT-TROPHIME - LES ALYSCAMPS - LES CRYPTOPORTIQUES DU FORUM - LES ARÈNES - LES THERMES DE CONSTANTIN - MUSÉE DE CAMARGUE

BEAUCAIRE

LE VIEUX MAS

Activez les sensations

MAS-THIBERT

RÉSERVE NATURELLE LES MARAIS DU VIGUEIRAT

Découverte à pied, à cheval, en kayak, en calèche - aires de pique-nique ombragées, buvette bio, salades et sandwiches. marais-vigueirat.reserves-naturelles.org

ARLES

MAS SAINT GERMAIN

Elevage de taureau et de cheval massaintgermain.com

DOMAINE DE MÉJANES

Elevage de taureau mejanes-camargue.fr

À déguster

MARCHÉS

MARDI : Tarascon

MERCREDI : Arles

JEUDI : Beaucaire - Fourques

SAMEDI : Arles

DIMANCHE : Beaucaire - Mas-Thibert

BEAUCAIRE

LE DOMAINE DU PETIT MYLORD

Boutique : Confitures, confits de fleurs, de riz et de plantes aromatiques domaine-du-petit-mylord.com

HUILERIE COOPÉRATIVE DE BEAUCAIRE

Huile d'olive
Site remarquable du Goût huileriecoop-beaucaire.com

MAS-THIBERT

DOMAINE D'ATTILON
attilon.fr

MAISON DU RIZ

Riz
maisonduriz.com

DOMAINE DE BEAUJEU

vin - riz
domainebeaujeu.fr

MAS DE VALÉRIOLE

vin - riz
masdevaleriole.com

DOMAINE DE BOUCHAUD

vin - riz
domaineдебouchaud.fr

MAS DAUSSAN

Fruits - jus de pommes - cidre
masdaussan.com

MAS DE REY

vin
domaine-masderey.com

GRAND MAS DU ROY

pommes, poires, grenades, jus de fruit, huile d'olive.

Louer/réparer son vélo

TARASCON

BIKE PROVENCE DÉCOUVERTE
Location de vélo, réparation, dépannage - Livraison
bike-provence-decouverte.fr

ARLES

VELOC'ARLES
Location de vélo, réparation, dépannage - Livraison
velocartes.fr

1VELOC - ARLES

Location de vélo, dépannage - Livraison
1veloc.fr

TACO & CO

tacoandco.fr

Où manger, où dormir ?

TARASCON

LE VIADUC
Hôtel
hotelduviaduc.com

LE PROVENCE

Hôtel
leprovencal-tarascon.com

MAS ALLARD

Chambre d'hôtes
masallard.com

RUE DU CHÂTEAU

Chambre d'hôtes
rue-du-chateau.com

BEAUCAIRE

DOMAINE DU PETIT MYLORD
Chambre d'hôtes - emplacement tente
domaine-du-petit-mylord.com

MAS DES AGAPES

Chambre d'hôtes

FOURQUES

LE MAS DES PONTS D'ARLES

Hôtel
hoteldespontsdarles.com

ARLES

HÔTEL LE RODIN

Location vélo sur place
hotel-lerodin.fr

HÔTEL ARLES PLAZA

hotelarlesplaza.com

HÔTEL-RESTAURANT ATRIUM

hotelatrium.com

HÔTEL LE CALENDAL

lecalendal.com

HÔTEL ACACIAS

hotel-arles.brithotel.fr

HÔTEL REGENCE

hotel-regence.com

HÔTEL DE LA MUETTE

hotel-muette.com

AUBERGE DE JEUNESSE

hifrance.org

MAISON DU PÉLERIN

arles-aubergepelerins.com

LE COMPTOIR DU CALENDAL

Snacking, sandwich, salades...

MAS-THIBERT

LA GUINGUETTE DES MARAIS

Salades et sandwiches
marais-vigueirat.reserves-naturelles.org

BAR-TABAC Ô BISTRO

Sandwiches - Alimentaires

ALBARON

HÔTEL-RESTAURANT LE FLAMANT

ROSE
leflamantroise.com

VILLENEUVE

RESTAURANT LES SALICORNES



Une rencontre particulière

24 KM

L'ÉTAPE

MAS-THIBERT - PORT SAINT LOUIS DU RHÔNE

Itinéraire magique s'il en est, participez à la rencontre du ciel et de l'eau, de la mer et du fleuve, des hommes et de la nature sauvage...

Depuis le paysage agricole de Mas-Thibert, avec ses champs entrecoupés d'arbres, ses grands domaines et ses bergeries, aux cabanons de pêcheurs des Theys de Roustan et du Levant, on chemine au fil du Rhône, dont on toucherait presque l'eau... Vers l'est, contraste le Grand Port Maritime, ses grues et ses bâtiments se découpent telles des sculptures gigantesques et forçant le respect.

Ce n'est qu'ici, en ce sublime bout du monde, que la nature et les hommes, les étangs, le fleuve, la mer se rejoignent et se fondent.



Tracé GPX

LA TECHNIQUE

DÉPART : MAS-THIBERT - MARAIS DU VIGUEIRAT

BALISAGE : EV17 - Viarhòna

TYPE DE VOIE : Voie verte -

piste cyclable

POINTS DE VIGILANCE :

Traversée devant le Bac de Barcarin

POINTS D'EAU WC

Mas-Thibert	•	
Port Saint Louis du Rhône	•	•
Plage Napoléon		•

MAS-THIBERT > MARAIS DU VIGUEIRAT 4 KM

MAS-THIBERT > BAC DE BARCARIN (SALIN-DE-GIRAUD) 18 KM

BAC DE BARCARIN > PORT ST LOUIS DU RHÔNE 6 KM

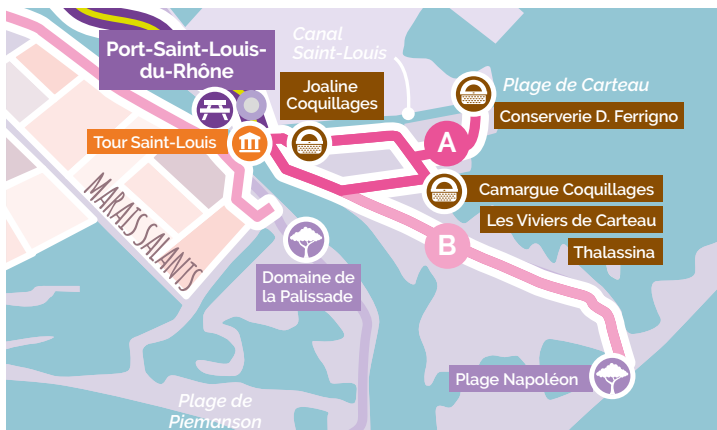
PORT-ST LOUIS DU RHÔNE > PLAGE NAPOLÉON 7 KM

Étape

Boucle liée à une étape

Voie Verte ou piste cyclable

Liaison de bus vers Miramas (gare), Port-de-Bouc (gare) et Martigues.
Présence de rack vélo (capacité 4 vélos adultes et 2 enfants).



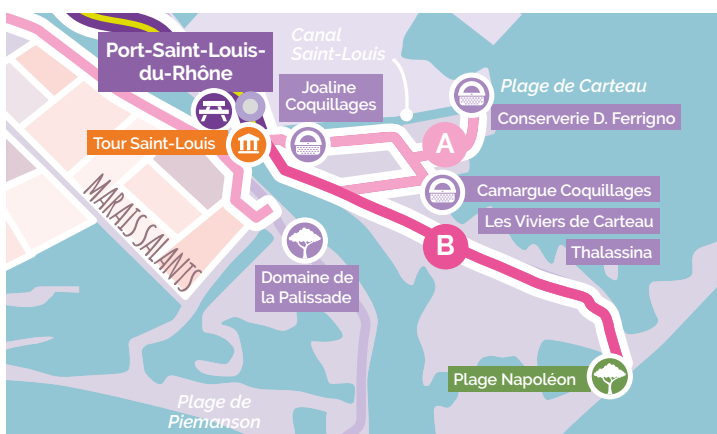
Port-Saint-Louis à vélo, la ville entourée d'eau



De la Tour Saint-Louis, rejoignez le quai Bonnardel et passez l'écluse. Empruntez la piste cyclable qui longe le canal Saint-Louis jusqu'au Port Navy Services. Au croisement, virez à gauche en direction de la plage de Carteau. Faites demi-tour. Au croisement, tournez à gauche. En face du canal, prenez à droite. Au rond-point reprenez la piste cyclable en direction de Port-Saint-Louis par les berges du Rhône.



DÉPART DES DEUX BOUCLES :
OFFICE DE TOURISME DE PORT SAINT LOUIS DU RHÔNE
portsaintlouis-tourisme.fr



Vers l'embouchure du Rhône



Le circuit démarre sur la ViaRhôna, au niveau de la Tour Saint Louis, le long des Allées du Rhône. Vous traversez le pont Ecluse, et prenez à droite avant le rond point direction la Plage Napoléon. Vous continuez toujours tout droit pour passer un second rond point. Vous quittez la ville pour découvrir les paysages typiques de Camargue avec une flore (sansouire, saladelles, salicorne...) et une faune (flamants roses, aigrettes, hérons...) remarquables. Une fois arrivés à la Plage Napoléon vous aurez parcouru la fin d'étape de la ViaRhôna symbolisée par un panneau.





Entrez dans l'histoire

PORT SAINT LOUIS DU RHÔNE

TOUR SAINT LOUIS - COLLECTION
ORNITHOLOGIQUE

Activez les sensations

MAS-THIBERT

RÉSERVE NATURELLE LES MARAIS
DU VIGUEIRAT 🌿

Découverte à pied, à cheval, en kayak, en calèche - aires de pique-nique ombragées, buvette bio, salades et sandwiches.
marais-vigueirat.reserves-naturelles.org

PLAGE NAPOLÉON

(dispositif de sécurisation pour vélo)

À déguster

MARCHÉS

MERCREDI - SAMEDI : Port-Saint-Louis-
du-Rhône

VENDREDI : Salin-de-Giraud

DIMANCHE : Mas-Thibert

MAS-THIBERT

Domaine Isle Saint Pierre (Vin)
istesaintpierre.fr

PORT SAINT LOUIS DU RHÔNE

CAMARGUE COQUILLAGES 🌿

Vente directe.
camargue-coquillages-13.fr

LES VIVIERS DE CARTEAU

Vente directe
viviersdecarteau.fr

THALASSINA

Vente directe
thalassina-coquillages.com

CONSERVERIE D. FERRIGNO

ferrignosa.com

Louer/réparer son vélo

SALIN-DE-GIRAUD

BOUTIQUE LAURELYNE
STATION BOIS SACRÉ

Où manger, où dormir ?

MAS-THIBERT

LA GUINGUETTE DES MARAIS 🌿
Salades et sandwiches
marais-vigueirat.reserves-naturelles.org

BAR-TABAC Ô BISTRO

Sandwiches - Alimentaires

PORT SAINT LOUIS DU RHÔNE

JOALINE COQUILLAGES

Vente directe - Restaurant
joalinecoquillages.fr

HÔTEL DE LA PLAGE *** 🌿

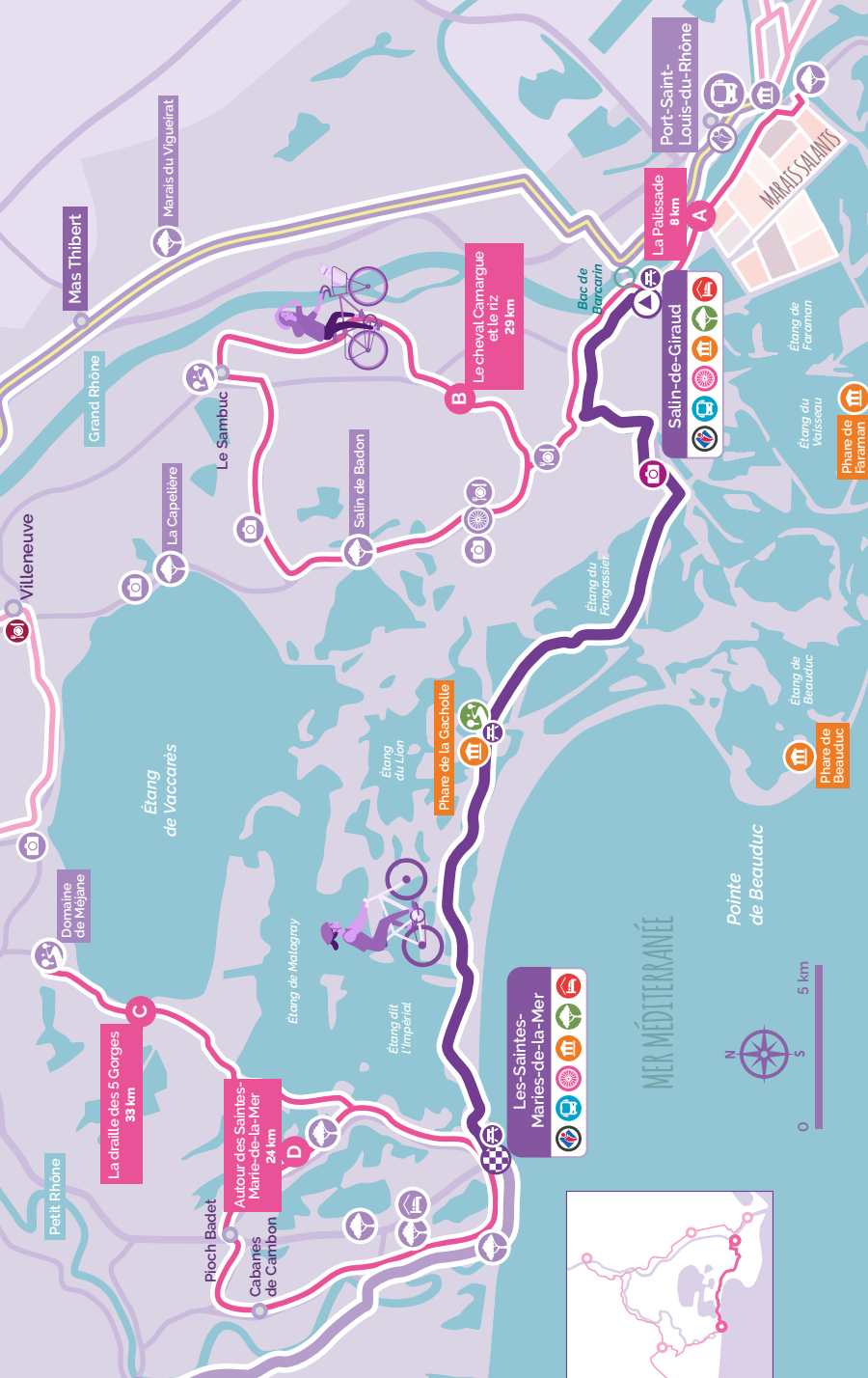
hotelrestaurantlaplage.fr

SALIN-DE-GIRAUD

MAEBRILU CAMARGUE PROVENCE 🌿

Chambres d'hôtes et gîte
maebrilu-camargue.fr





La Digue, à la mer



Tracé GPX



L'ÉTAPE

SALIN-DE-GIRAUD – SAINTES MARIES DE LA MER

Véritable trait d'union entre deux villes, mais aussi entre la terre et la mer, la Digue à la mer offre un itinéraire essentiel, aux camaïeux changeants. De Salin-de-Giraud, cité du sel, aux Saintes-Maries, souvent qualifiée de capitale de la Camargue : une ligne droite que l'homme a érigée pour se protéger de la mer. La nature est ici plus qu'ailleurs encore, à la fois si forte et si fragile... Si le vent se lève, toute cette force sera vite perceptible et corsera la balade ! Partout ici, les couleurs vous surprendront, des bleus du ciel aux vert-gris de l'eau, ils sauront varier jusqu'au rose-oranger, palette sauvage si typique.

LA TECHNIQUE

DÉPART : BUREAU D'INFORMATION TOURISTIQUE DE SALIN-DE-GIRAUD

BALISAGE : pas de balisage le long de la digue à la mer

TYPE DE VOIE : piste - route partagée

POINTS DE VIGILANCE :

RD36 et RD36b (voie partagée) - bancs de sables - eau stagnante possible surtout après une pluie - vents forts possibles

POINTS D'EAU WC

Salin-de-Giraud	•	•
Saintes Maries de la Mer	•	•

LIGNE DE BUS AVEC TRANSPORT DE VÉLO

- Envia ligne 10 : Arles - Salin-de-Giraud. Renseignez-vous à l'office de tourisme d'Arles
- Envia ligne 50 : Arles - Saintes-Maries de la mer. Renseignez-vous à l'office de tourisme des Saintes Maries de la Mer

8 KM SALIN-DE-GIRAUD > TOURVIELLE

12 KM TOURVIELLE > PHARE DE LA GACHOLLE

13 KM PHARE DE LA GACHOLLE > SAINTES MARIES DE LA MER

Étape

Boucle liée à une étape

Voie Verte ou piste cyclable

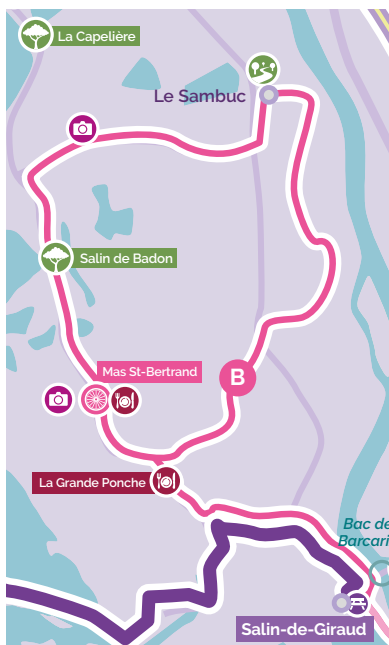


La Palissade



Après 3 km sur une piste cyclable, on rejoint le domaine de la Palissade par la RD36d (Prudence). De formation très récente (XVIII^e siècle), le domaine de la Palissade résulte de l'action conjuguée du Rhône et de la mer et forme un triangle bordé à l'est par le grand Rhône, à l'ouest par le Grau de Piémanson et au sud par la mer. Le secteur de l'embouchure du Grand Rhône, dont le domaine fait partie, est l'un des tout derniers vestiges de la Camargue non protégée par les digues du Rhône et de la mer. C'est une des dernières embouchures des grands fleuves français non aménagées. En parcourant les 702 ha du domaine, on est confronté à une diversité de milieux remarquables : sansouïres, roselières, marais, lagunes ou encore ripisylve (bois de rive) du Grand Rhône.

DÉPART DES DEUX BOUCLES :
BUREAU D'INFORMATION
TOURISTIQUE SALIN-DE-GIRAUD



Le cheval de Camargue et le riz



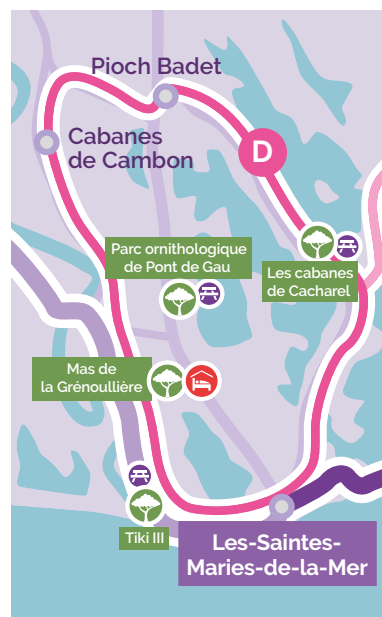
Ce circuit intimiste vous entraîne au cœur d'une Camargue domestiquée : canaux, cultures, architecture, élevage... De part et d'autre de petites routes, on aperçoit les champs de riz et les pâturages où paissent les traditionnels chevaux camarguais et les taureaux. Pour accéder à cette boucle, rejoignez la D36 en direction d'Arles, bifurquez à gauche sur la RD36c. Au Pont des Cocardes, prenez à droite la route C139 en direction du "Petit et du Grand Badon". Prudence sur la D36 !



La draille des cinq Gorges

Etangs à perte de vue, pêcheurs et oiseaux, marais d'eau douce et sansouïre marquée par le sel. « Cet aller-retour en bordure de la Réserve naturelle de Camargue par la draille de Méjanes, dite des cinq Gorges, est une belle évasion le long d'une des plus grandes réserves de zones humides d'Europe. Sur la piste au guidon de mon vélo, se révèle toute l'originalité et l'intérêt patrimonial de ces vastes lieux, en particulier les 283 espèces d'oiseaux dont 269 d'intérêt patrimonial. Un régal ! »

DÉPART DES DEUX BOUCLES :
OFFICE DE TOURISME DES SAINTES
MARIES DE LA MER



Autour des Saintes-Maries-de-la-Mer

Les Saintes Maries de la Mer distillent une atmosphère sans équivalent et la capitale camarguaise sait aussi livrer au promeneur curieux ses meilleures facettes. Petites ruelles aux maisons blanches, imposante église aux murs-forteresse, culture gitane puis, dès la sortie de la ville, on retrouve le paysage typique de la Camargue avec les étangs morcelés, les nombreuses constructions basses tapies au raz de l'eau et l'immensité de la Méditerranée.



Entrez dans l'histoire

SALIN-DE-GIRAUD

LES CORONS DU SUD - PHARE DE LA GACHOLLE

SAINTE MARIES DE LA MER

TOMBEAU DU MARQUIS DE BARONCELLI - CROIX DE CAMARGUE - NOTRE DAME DE LA MER (EGLISE FORTIFIÉE, CRYPTÉ, VUE À 360° SUR LA CAMARGUE, LIEU DE PÉLERINAGE)

Activez les sensations

MAS-THIBERT

RÉSERVE NATURELLE NATIONALE DE LA CAMARGUE

LA CAPÉLIÈRE
snpn.com/reservedecamargue

SALIN DE BADON
Ticket à prendre à la Capélière

SALIN-DE-GIRAUD

DOMAINE DE LA PALISSADE
Palissade.fr

LE SALIN-DE-GIRAUD
visitesalindegiraud.com

SAINTE MARIES DE LA MER 🐾

TIKI III 🐾
Sortie en bateau sur le petit Rhône
WC - point d'eau - table de pique-nique - buvette

LES CABANES DE CACHAREL 🐾
Promenade à cheval
WC - point d'eau - table de pique-nique
camargueacheval.com

MAS DE LA GRENOUILLÈRE 🐾
Promenade à cheval
WC - point d'eau
hotel-equitation-saintes-maries.fr

PARC ORNITHOLOGIQUE DU PONT DE GAU 🐾
WC - point d'eau - table de pique-nique - buvette
parcornithologique.com

DOMAINE DE MÉJANES
mejanes-camargue.fr

À déguster

MARCHÉS

LUNDI : Saintes Maries de la Mer
VENDREDI : Salin-de-Giraud - Saintes Maries de la Mer
TOUS LES JOURS : vente directe de poissons Saintes Maries de la Mer

Louer/réparer son vélo

ARLES

STATION BOIS SACRÉ
Location vélo

SALIN-DE-GIRAUD

LAURELYNE
Location vélo

SAINTE MARIES DE LA MER

LE VELOCISTE 🐾
Le vélociste
levelociste.fr

Où manger, où dormir ?

SALIN-DE-GIRAUD

MAEBRILU CAMARGUE PROVENCE 🐾
Chambres d'hôtes et gîte
maebrilu-camargue.fr

MAS SAINT-BERTRAND
Restaurant
mas-saint-bertrand.com

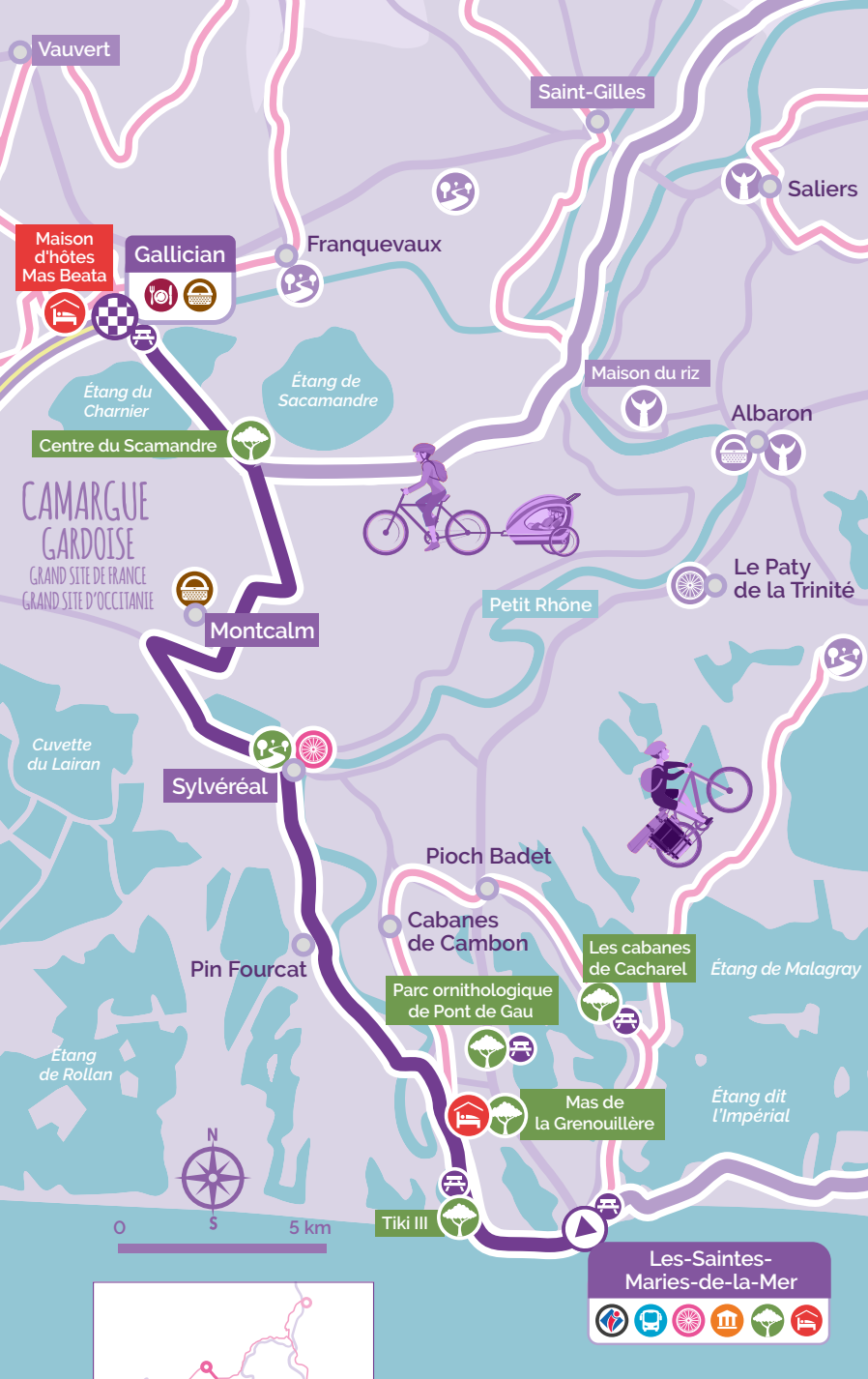
RESTAURANT LA GRANDE PONCHE
restaurant-camargue-lagrandponche.com

SAINTE MARIES DE LA MER

MAS DE LA GRENOUILLÈRE
HÔTEL *** 🐾
hotel-equitation-saintes-maries.fr

LA BERGERIE DE MÉJANES
mejanes-camargue.fr/gastronomie





Couleurs gardiannes

couleurs gitanes

28 KM

L'ÉTAPE

SAINTES MARIES DE LA MER – SYLVÉREAL – GALLICIAN

Le Petit Rhône sert de guide à cet itinéraire ; longtemps frontière, il sépare aujourd'hui les Bouches-du-Rhône du Gard, la région Sud de l'Occitanie. Il s'écoule au cœur du terroir camarguais et au cœur des grandes manades qui habillent les prairies de tâches noires. Noir des taureaux et des vestes des gardians jaune doré, blanc des chevaux et des cabanes de gardians, du sable des plages des Saintes-Maries, vert des cultures, rouge des arènes... une explosion de couleurs vives, propres à la culture gitane ! Très présente ici, c'est à Falco de Baroncelli qu'on doit sa reconnaissance, tout comme celle de la culture camarguaise.



Tracé GPX

LA TECHNIQUE

DÉPART : OFFICE DE TOURISME DES SAINTES MARIES DE LA MER

BALISAGE : Saintes Maries de la mer - Bac du Sauvage : boucle autour des Saintes Maries de la mer. Bac du Sauvage - Sylvéreal : pas de balisage. Sylvéreal - Montcalm : pas de balisage. Montcalm - Gallician : Boucle "Camargue gardoise"
TYPE DE VOIE : route partagée - pistes cyclables

POINTS DE VIGILANCE :

RD38 - RD85 (route étroite) - Traversée RD85/58 (peu de visibilité sur la droite) - RD58 (larges accotements mais forte circulation) - Entre Montcalm et Gallician : pas de bas-côtés - Traversée du Petit Rhône par le Bac du Sauvage (Horaires)

LIGNE DE BUS AVEC TRANSPORT DE VÉLO : Envia ligne 50 : Arles - Saintes-Maries de la mer. Renseignez-vous à l'office de tourisme des Saintes Maries de la Mer

POINTS D'EAU WC

	POINTS D'EAU	WC
Saintes Maries de la Mer	•	•
Capitainerie port de plaisance de Gallician*	•	•

*Pendant les horaires d'ouverture (douches - wifi - kit de réparation)

- Étape
- Boucle liée à une étape
- Voie Verte ou piste cyclable

- SAINTES MARIES DE LA MER > BAC DU SAUVAGE 6 KM
- BAC DU SAUVAGE > SYLVÉREAL 8 KM
- SYLVÉREAL > MONTCALM 3 KM
- MONTCALM > GALLICIAN 11 KM



Entrez dans l'histoire

SAINTES MARIES DE LA MER

TOMBEAU DU MARQUIS DE BARONCELLI - CROIX DE CAMARGUE - NOTRE DAME DE LA MER (EGLISE FORTIFIÉE, CRYPTÉ, VUE À 360° SUR LA CAMARGUE, LIEU DE PÉLERINAGE)

Activez les sensations

SAINTES MARIES DE LA MER 🏞️

TIKI III 🏞️

Sortie en bateau sur le petit Rhône
WC - point d'eau - table de pique-nique - buvette

LES CABANES DE CACHAREL 🏞️

Promenade à cheval
WC - point d'eau - table de pique-nique
camargueacheval.com

MAS DE LA GRENOUILLÈRE 🏞️

Promenade à cheval
WC - point d'eau
hotel-equitation-saintes-maries.fr

PARC ORNITHOLOGIQUE DU PONT DE GAU 🏞️

WC - point d'eau - table de pique-nique - buvette
parcornithologique.com

GALLICIAN

CENTRE DU SCAMANDRE

Réserve naturelle Régionale du Scamandre
Point d'eau - WC - tables de pique-nique
camargueardoise.com

À déguster

MARCHÉS

LUNDI - VENDREDI : Saintes-Maries-de-la-mer

GALLICIAN

MAS DU NOTAIRE 🍷

Vin.
famillierambier.com

CAVE DE GALLICIAN SIGNATURE 🍷

Vin.
gallician.com

Louer/réparer son vélo

SAINTES MARIES DE LA MER

LE VELOCISTE 🏞️

Le vélociste
levelociste.fr

Où manger, où dormir ?

SAINTES MARIES DE LA MER

MAS DE LA GRENOUILLÈRE

HÔTEL *** 🏞️
hotel-equitation-saintes-maries.fr


GALLICIAN

MAISON D'HÔTES MAS BEATA 🏞️

Gîtes
gitemasbeata.com

RESTAURANT CAFÉ DU PONT

Café de Pays



Pays de l'Or - Pays de Lunel

A Castries et la plaine de Lunel 42 KM

DÉPART : GARE DE BAILLARGUES

B Route des Mas et du Canal de Lunel 36 KM

DÉPART : GARE DE LUNEL

C Piste cyclable

Mauguio - Mudaison - Valergues 13 KM

DÉPART : GARE DE VALERGUES-LANSARGUES

LOUER/RÉPARER SON VÉLO

BOISSERON

Adventure
e-dventure.fr

LUNEL

Bike Shop
bikeshoplunel.fr

Cyrpéo
cyrpeo.fr

À VISITER

BOISSERON

Anciennes carrières

CASTRIES

Château de Castries, son parc et son aqueduc

LUNEL-VIEL

Parc de l'Orangerie

LUNEL

Musée Médard - Arènes - Tour des Prisons - Arboretum - Halle de Lunel

MARSILLARGUES

Château - Musée Paul Pastre - Arènes

OÙ MANGER ?

MARCHÉS

MARDI : Lansargues

MERCREDI : Saint-Geniès-des-Mourgues

JEUDI : Lansargues - Lunel - Marsillargues

VENDREDI : Castries

SAMEDI : Mudaison - Marsillargues

DIMANCHE : Saint-Just - Lunel

DU MARDI AU DIMANCHE : Halle de Lunel

VENTE DIRECTE

MUDAISON

Nicolas Monier
Fruits et légumes

LANSARGUES

Manade Boch
Vente de viande de taureaux

CANDILLARGUES

Maison Pourthié & Co.
Fruits, légumes, viande

DOMAINES VITICOLES

LUNEL

Domaine des Aires

Domaine Rouger

Le Clos de Bellevue

ENTRE-VIGNES

Les Vignerons du Muscat de Lunel

Château de Valergues

Domaine Guinand

SAUSSINES

Domaine Marco Paulo

LANSARGUES

Domaine Enclos de la Croix

MUDAISON

Les caves de la Moulines

Le caveau St Bénézet

OÙ DORMIR ?

BOISSERON

Gîte Retour à la Terre

gite-retouralaterre.com

LANSARGUES

Camping fou du Roi

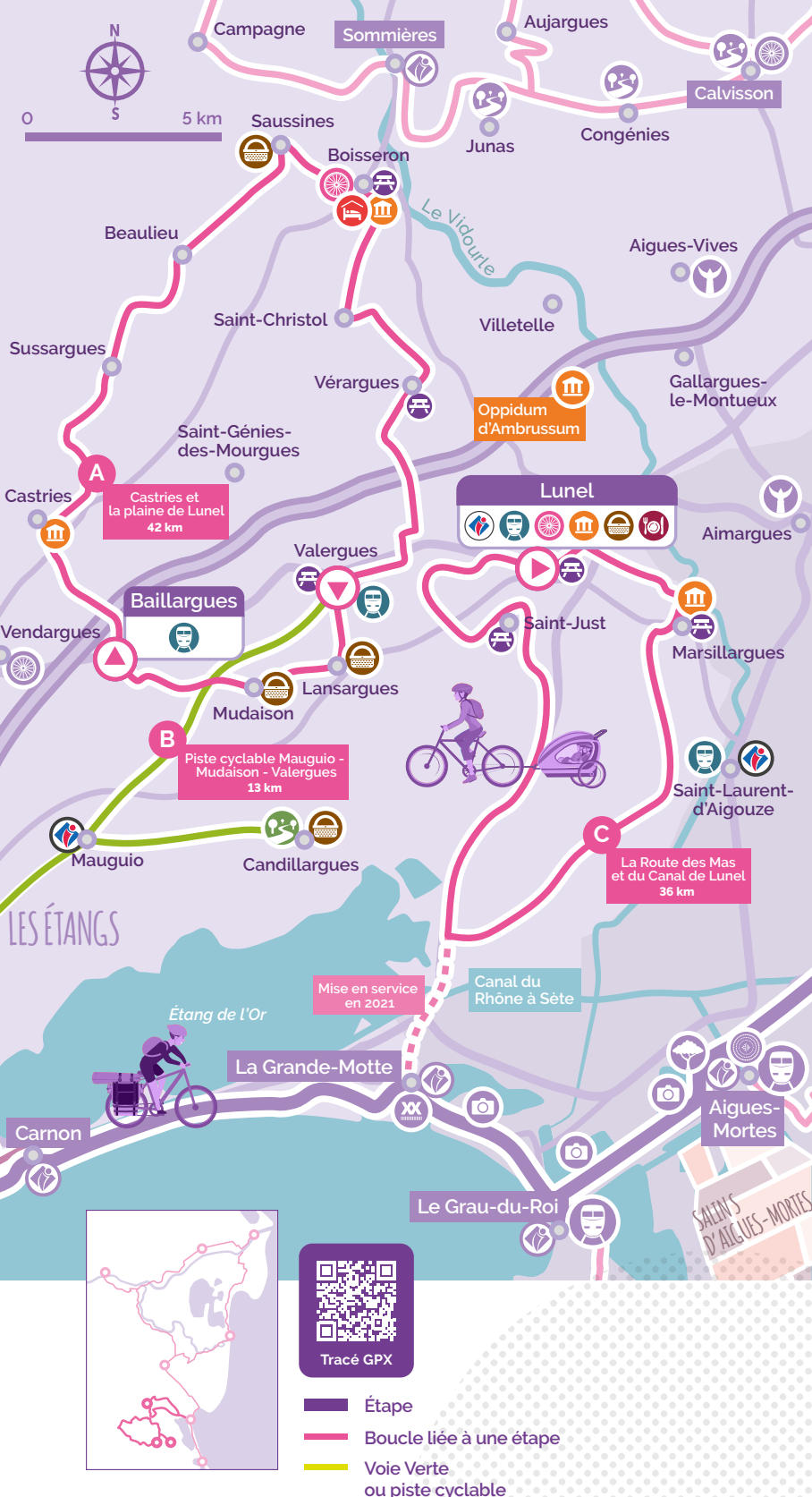
campingfouduroi.fr

CONTACT

Mauguio Carnon
mauguioarnontourisme.com

La Grande Motte
lagrandemotte.com

Pays de Lunel
ot-paysdelunel.fr



Tracé GPX

- Étape
- Boucle liée à une étape
- Voie Verte ou piste cyclable

Faire du en Pays de Sommières vélo

A Boucle du Vidourle 34 km

DÉPART : OFFICE DE TOURISME DU PAYS DE SOMMIÈRES

B Boucle des olivettes 21 km

DÉPART : VINOPANORAMA À CALVISSON

C Voie Verte de la Vaunage 21 km

DÉPART : OFFICE DE TOURISME DU PAYS DE SOMMIÈRES

LOUER/RÉPARER SON VÉLO

CALVISSON

Vaunage Passion Vélo
Location et réparation
vaunagepassionvelos.fr

A DÉGUSTER

LES MARCHÉS

SAMEDI : Sommières
DIMANCHE : Calvisson

Moulin de Villevieille
Huile d'olives
moulin-huile-olive-villevieille.com

DOMAINES ET CAVES VITICOLES

ASPÈRES

Mas Montel

Mas Granier
masgranier.fr

CALVISSON

Les Vignerons de Calvisson
calvisson.com/les-vignerons-de-calvisson

SOMMIÈRES

Les Vignerons du Sommiérois
vin-vds.com

Domaine Coste-Cirgues
costes-cirgues.com

Domaine de Massereau
domainedemassereau.com

VILLEVIEILLE

Les terrasses du Vidourle
lesterrassesduvidourle.com

À VISITER

CALVISSON

Vinopanorama
oenopole-calvisson.com

Maison du Boutis
la-maison-du-boutis.fr

SOMMIÈRES

Château de Sommières

CHATEAU-SOMMIERES.FR

JUNAS

Carrières du Bon Temps

OÙ MANGER, OÙ DORMIR ?

SOMMIÈRES

Chez Tibère

Le Patio by Lou Caleou
le-patio-by-lou-caleou.com

Estelou
Hôtel ***
hotelestelou.fr

Domaine de Massereau
Camping *****
massereau.com

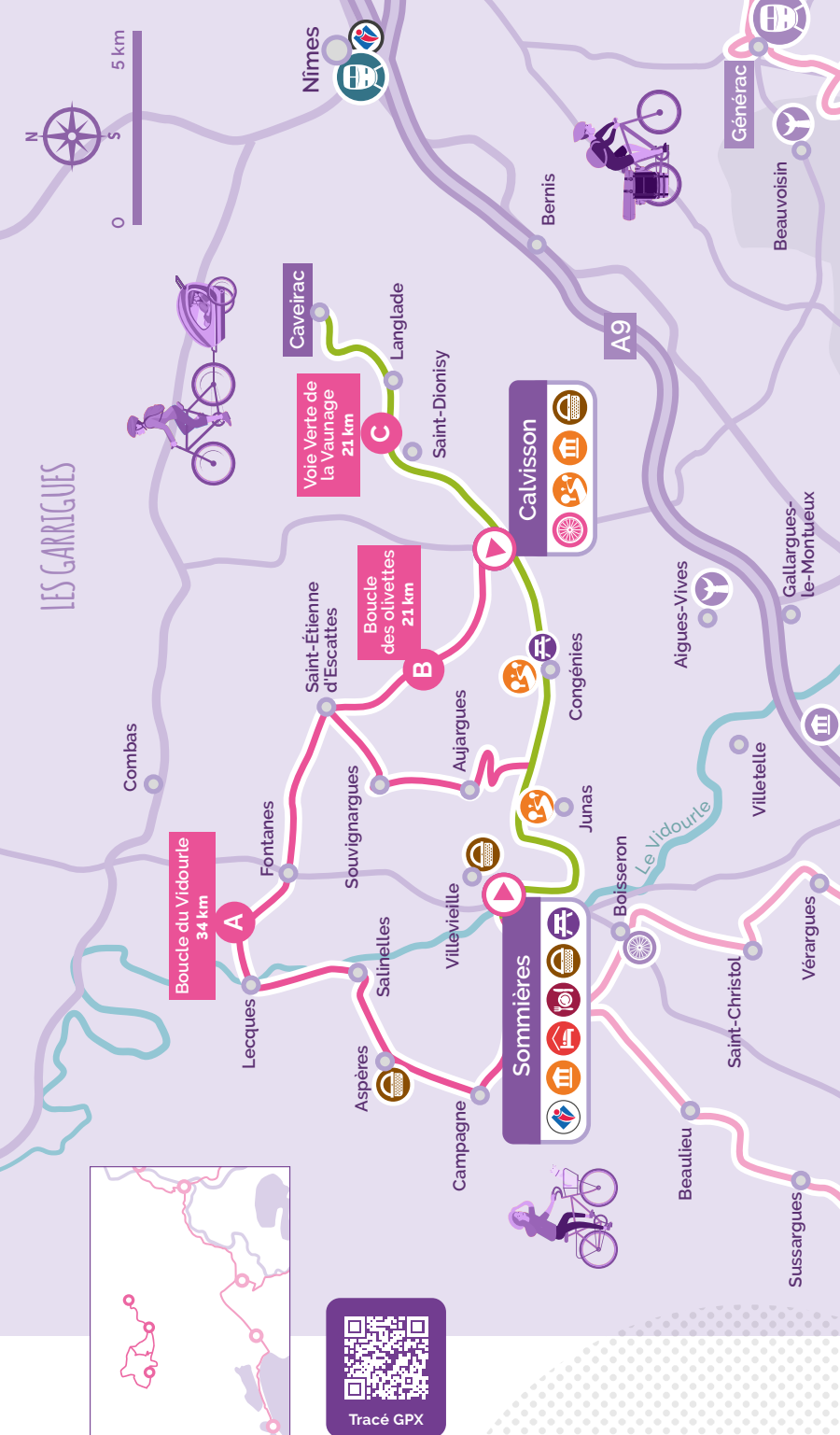
POINTS DE VIGILANCE :

Carrefour sur la RD22 à Souvignargues
ainsi le carrefour sur la RD610 à Fontanès.

	POINTS D'EAU	WC
Calvisson		•
Congénies	•	
Fontanès	•	
Sommières	•	•

CONTACT

Office de tourisme du pays de Sommières
1 Quai Cléon Griolet
30250 Sommières
ot-sommières.com



- Étape
- Boucle liée à une étape
- Voie Verte ou piste cyclable

Parc Les Alpilles à vélo

naturel régional des Alpilles

A La Méditerranée à vélo 39 km

ÉTAPE TARASCON - CAVAILLON -
DÉPART : GARE DE BEAUCAIRE/GARE DE TARASCON

B Alpilles - Val d'Enfer 42 km

DÉPART : OFFICE DE TOURISME DE SAINT-RÉMY-DE-PROVENCE

C Alpilles - Roquemartine 64 km

DÉPART : OFFICE DE TOURISME DE MAUSSANE-LES-ALPILLES

LOUER/RÉPARER SON VÉLO

SAINT-RÉMY-DE-PROVENCE

Sun-E-Bike

Location de vélo, réparation, dépannage -
Livraison - séjour.
sun-e-bike.com

TARASCON

Bike Provence Découverte

Location de vélo, réparation,
dépannage - Livraison
bike-provence-decouverte.fr

À VISITER

SAINT-RÉMY-DE-PROVENCE

Musée des Alpilles

mairie-saintremydeprovence.com

Site archéologique de Glanum

site-glanum.fr

Cloître Saint-Paul-de-Mausole

EYGLIÈRES

Chapelle Saint-Sixte

FONTVIEILLE

Le sentier des Moulins de Daudet

LES BAUX-DE-PROVENCE

Carrières de Lumières

Château des Baux-de-Provence

À DÉGUSTER

FONTVIEILLE

Moulin du Mas de Daudet

moulinmasdedaudet.com

MOURIÈS

Fromagerie Coraline

sur le marché le mercredi

SAINT-RÉMY-DE-PROVENCE

Fromagerie Roumanille

Fromage de chèvre

MARCHÉS

LUNDI : St-Etienne-du-Grès - Fontvieille

MARDI : Paradou - Eyguières - Tarascon

MERCREDI : Arles, Mouriès, Saint-Rémy-

de-Provence, St-Etienne du Grès

JEUDI : Aureille - Maussane-les-Alpilles

VENDREDI : St-Etienne du Grès, Eyguières

SAMEDI : Arles, St-Rémy-de-Provence, Sénas

DIMANCHE : Lamanon

OÙ MANGER, OÙ DORMIR ?

AUREILLE

GAEC Gillet

Fromage de chèvre. Sur le marché le jeudi.

EYGLIÈRES

La Bastide d'Eyglières

Hôtel-restaurant ***
hotellabastide.com

FONTVIEILLE

Belesso***

Hôtel-restaurant ***
hotelbelesso.fr

Camping Pegomas***

campingpegomas.fr

Camping Monplaisir****

camping-monplaisir.fr

TARASCON

Le Viaduc

Hôtel *
hotelduviaduc.com

Le Provence

Hôtel **
leprovençal-tarascon.com

Mas Allard

Chambre d'hôtes
masallard.com

Rue du château

Chambre d'hôtes

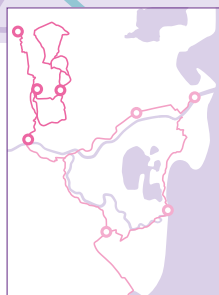
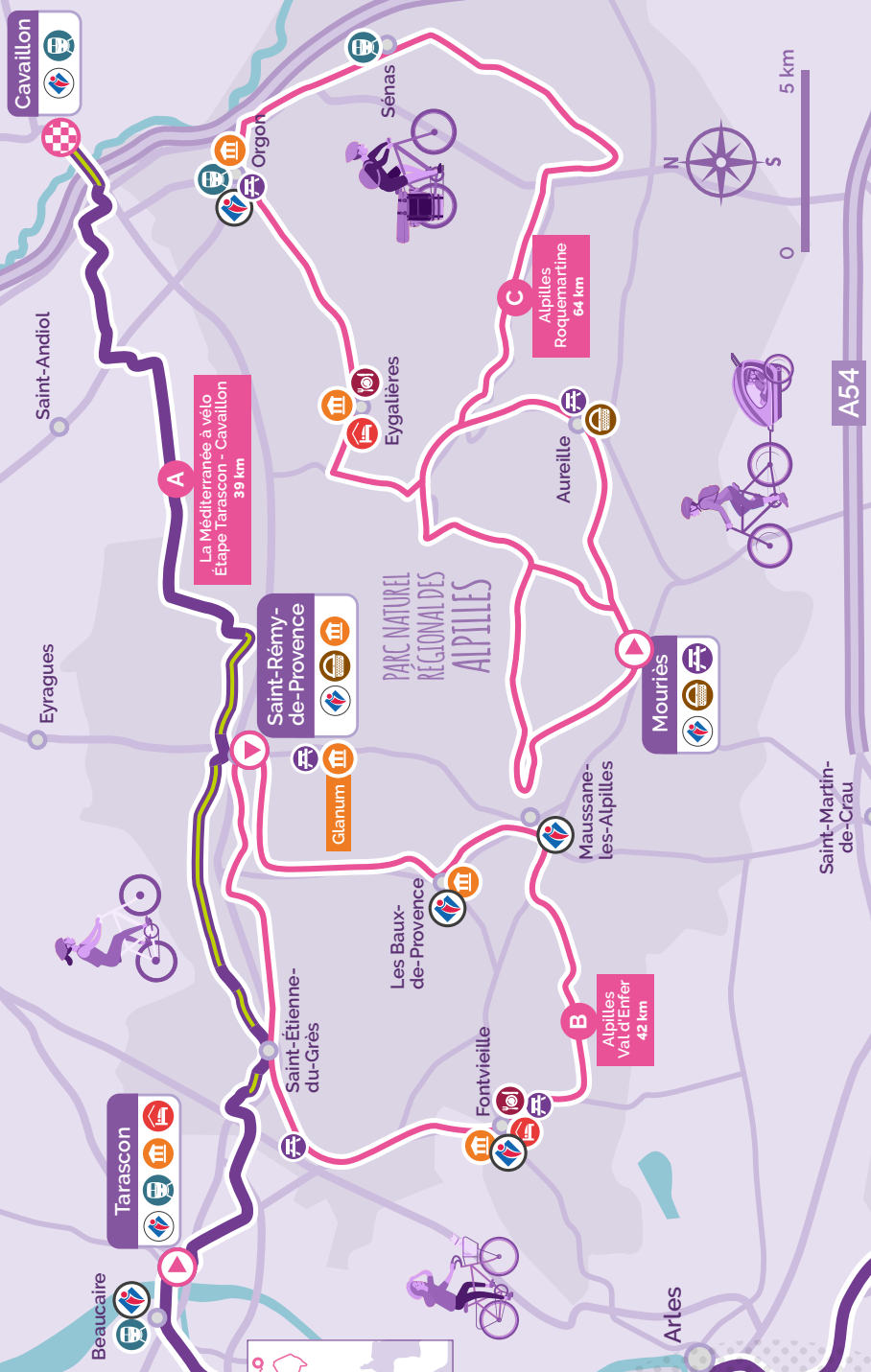
POINTS D'EAU WC

	POINTS D'EAU	WC
Aureille	•	•
Eyguières	•	•
Eyguières		•
Fontvieille	•	•
Les Baux-de-Pce	•	•
Mas-Blanc-les-Alpilles	•	•
Mausane-les-Alpilles	•	•
Mouriès	•	•
Paradou		•
Saint-Rémy-de-Provence	•	•
Saint-Etienne-Grès	•	•
Tarascon	•	•

CONTACT

Maison du Parc des Alpilles

2 boulevard Marceau
13210 Saint-Rémy-de-Provence
parc-alpilles.fr



- Étape
- Boucle liée à une étape
- Voie Verte ou piste cyclable

Les *boucles* cyclotourisme de Terre de Provence

- A** Au cœur de la Montagnette  
DÉPART : MAIRIE DE BARBENTANE
- B** Au fil de l'eau 
DÉPART : MUSÉE CHABAUD - GRAVESON
- C** La balade des roubines 
DÉPART : BUREAU D'INFORMATION TOURISTIQUE DE NOVES
- D** L'arbre et le patrimoine  
DÉPART : MUSÉE CHABAUD - GRAVESON
- E** Balade sur les routes provençales 
DÉPART : MUSÉE URGONIA - ORGON

LOUER/RÉPARER SON VÉLO

GRAVESON

Télécycle
location de vélo
telecycles-location.fr

Provence Quad Location
location Vélo-trot
provence-quad-location.com

À VISITER

AU CŒUR DE LA MONTAGNE

Abbaye de Saint-Michel-de-Frigolet

BARBENTANE

Village pittoresque

CHATEAURENARD

Musée des outils agraires et des traditions
Château Féodal

EYRAGUES

Musée du patrimoine
Bambous en Provence
Jardin remarquable

GRAVESON

Musée Chabaud
Cred'd'o

MAILLANE

Musée Mistral

NOVES

Musée de l'École

ORGON

Musée Urgonia

SAINT-ANDIOL

Musée Jean Moulin

A DÉGUSTER

LES MARCHÉS

MARDI : Cabannes, Rognonas
MERCREDI : Orgon, Plan d'orgon, Mollégès
JEUDI : Maillane, Noves
VENDREDI : Graveson, Saint-Andiol, Eyragues
SAMEDI - DIMANCHE : Châteaurenard

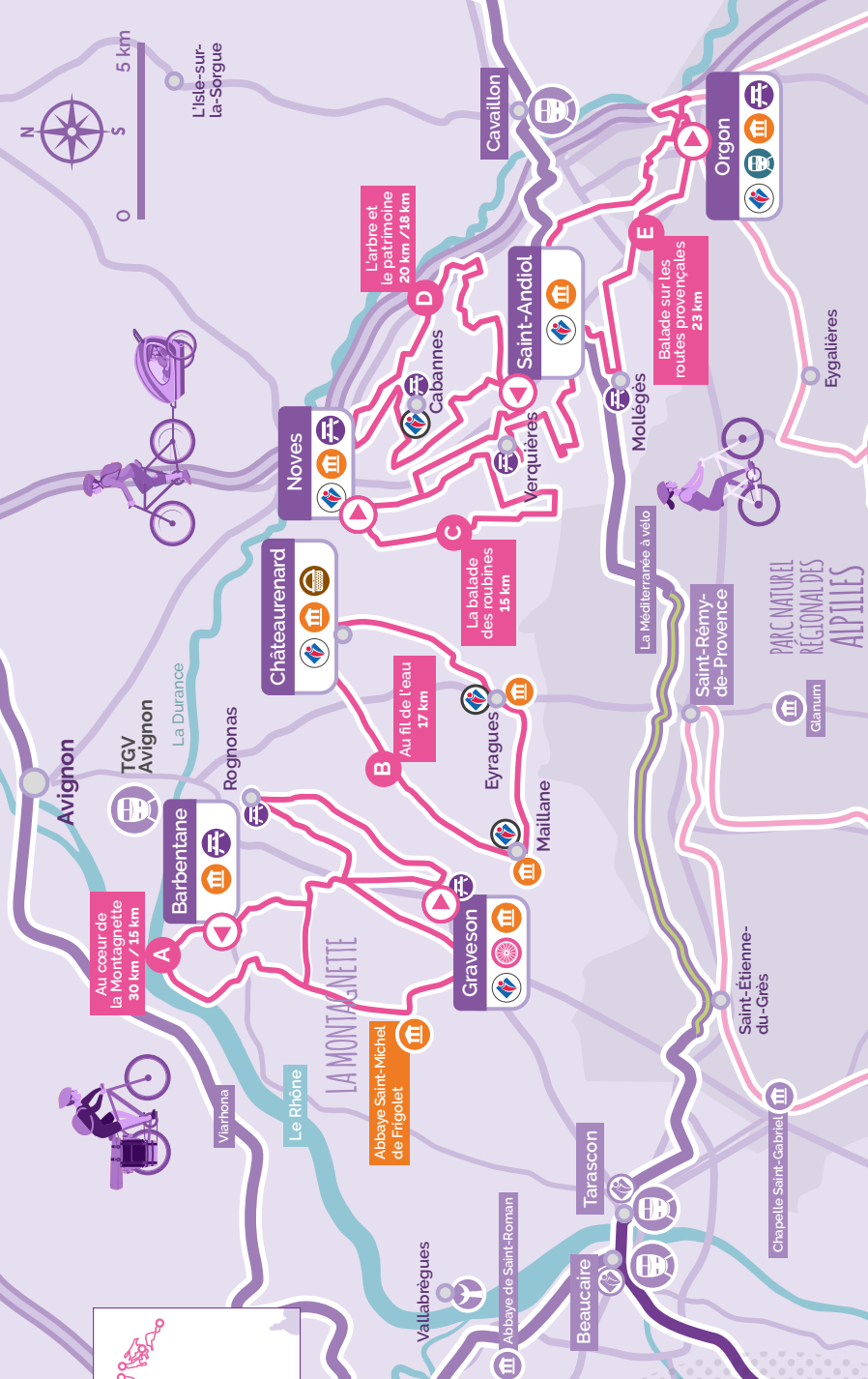
CHATEAURENARD




Distillerie Frigolet
frigolettiqueur.com

	POINTS D'EAU	WC
Barbentane	•	•
Cabannes	•	
Graveson	•	
Mollégès	•	•
Noves	•	•
Orgon	•	•
Saint-Andiol	•	
Rognonas	•	•
Verquières	•	•

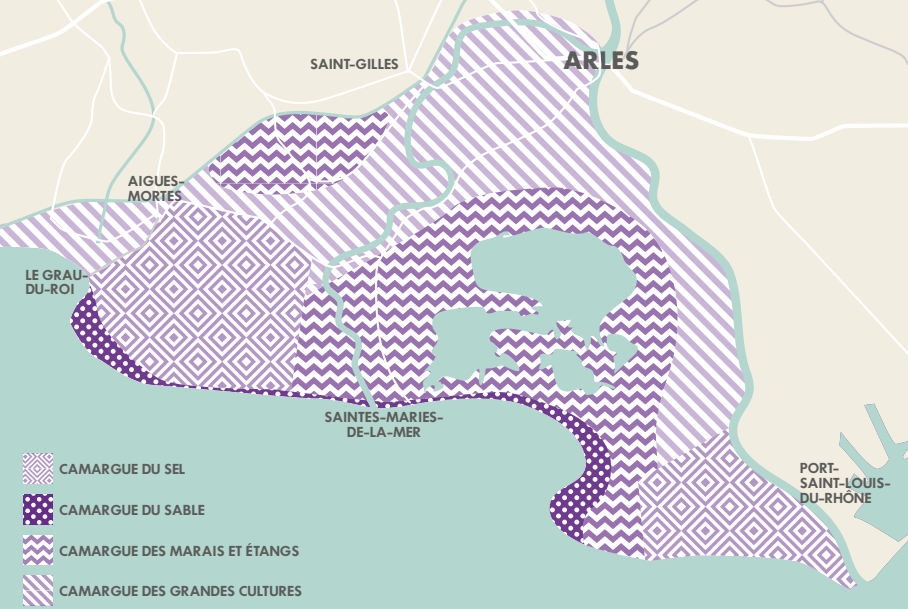
CONTACT

Office de tourisme Terre de Provence
20 Cours Carnot
13160 Châteaurenard
myterredeprovence.fr



-  Étape
-  Boucle liée à une étape
-  Voie Verte ou piste cyclable





Un territoire sous haute surveillance pour sa biodiversité

Histoire, origines de sa formation, évolutions et surtout **sa biodiversité singulière**, partez à la découverte de la Camargue !

Visitez les centres d'accueil dédiés à la découverte et à la préservation de l'environnement en Camargue : la Maison du Grand Site de France Camargue Gardoise, le Centre du Scamandre, les Réserves Naturelles de La Capelière, du Salin de Badon, de Vigueirat... autant d'espaces d'accueil pour tout comprendre sur cet environnement à haute valeur écologique entre sel, sable, marais et étangs, grandes cultures.

Depuis 2006, la Camargue a été désignée **Réserve de Biosphère par l'Unesco**. Ce territoire profite d'un programme international qui concilie préservation de la biodiversité et pérennité des activités humaines.

La qualité des paysages, des espaces naturels et des sites culturels et historiques exceptionnels de cette petite région, a été reconnue par plusieurs classements et labels : Parc Naturel Régional de Camargue, Grand Site de France Camargue Gardoise, Grands Sites Occitanie Aigues-Mortes Camargue Gardoise avec ses trois cœurs emblématiques : la pointe de l'Espiguette, la cité médiévale d'Aigues-Mortes et le centre de Saint-Gilles.

En savoir plus :

Parc Naturel Régional de Camargue - parc-camargue.fr

Maison du Grand Site de France Camargue Gardoise - camarguegardoise.com



Gard Tourisme, Hérault Tourisme, Provence Tourisme et leurs partenaires le Parc Naturel Régional de Camargue et le Syndicat Mixte de la Camargue Gardoise, remercient sincèrement les offices de tourisme de la destination Camargue, les comités d'itinéraire La Méditerranée à Vélo et ViaRhôna, le Parc Naturel Régional des Alpilles, les Directions des Routes du Gard, de l'Hérault et des Bouches-du-Rhône, l'agglomération du Pays de l'Or, l'agglomération Arles Crau Camargue, le PETR Garrigues et Costières de Nîmes, l'association AF3V, ainsi que les professionnels du tourisme qui se sont lancés dans une démarche de labellisation Accueil Vélo. Sans leur contribution précieuse, la réalisation de ce guide n'aurait pas été possible.

Encore merci !

Crédits photographiques

Petit Travers © Office de Tourisme Mauguio-Carnon - M. Bassil
Vélo à La Grande Motte © Agence Les Conteurs
Etangs de Palavas © Office de tourisme Palavas les Flots - N. Vazzoler
La Grande Motte © Office de tourisme La Grande Motte
Vélo à La Grande Motte © Agence Les Conteurs
Station Le Grau du Roi © Office de tourisme Le Grau du Roi
Les Remparts © Office de tourisme d'Aigues-Mortes
Centre de Scamandre © Office de tourisme Coeur de Petite Camargue - A. Pommier
Tour Carbonniere © Office de tourisme d'Aigues-Mortes
Pont des Touradons © Office de tourisme Coeur de Petite Camargue
Chateau de Tarascon © Bureau d'information touristique de Tarascon - H. Hôte
Le Rhône en aval de Beaucaire © Office de tourisme Terre d'Argence
Abrivado © Office de tourisme des Saintes Maries de la mer
Rizièrre © Office de tourisme Terre d'Argence
Arles © Provence Tourisme - P. Aguilar
Le pont Van Gogh © Provence Tourisme - P. Aguilar
Sentier du marais © Marais du Vigueirat
Conchyliculture © Office de tourisme de Port Saint Louis du Rhône
Embouchure du Rhone © Provence Tourisme - G. Martin-Raget
Sentier du Vigueirat © PNR Camargue - J.E. Roche
Conchyliculture © Office de tourisme de Port Saint Louis du Rhône
ViaRhôna © Office de tourisme de Port Saint Louis du Rhône
Plage Napoleon © Provence Tourisme - P. Messina
La plus grande saline d'Europe © PNR Camargue - L. Roux
Salin de Giraud © PNR Camargue - P. Daniel
Enganes © PNR Camargue - J. Faure
Direction la Gacholle © Office de tourisme des Saintes Maries de la mer
Dunes © Office de tourisme des Saintes Maries de la mer
Pèlerinage des gitans © Provence Tourisme - J. E. Roché
Vols de canards © Office de tourisme Coeur de Petite Camargue
Concours de ferrade © Office de tourisme des Saintes Maries de la mer
Tombeau Baroncelli © Office de tourisme des Saintes Maries de la mer
Flamants © Office de tourisme des Saintes Maries de la mer
Coucher de soleil sur la Camargue © Shutterstock

Création graphique - montage

www.studio-magellan.com

Contact

myprovence.fr
tourismegard.com
herault-tourisme.com

Ce document a été réalisé par :



en partenariat avec :



avec le soutien de :





Offices de
Tourisme
de France

*Offices de Tourisme et Bureaux d'Information
Touristique sont à votre disposition pour vous
renseigner sur des idées d'hébergements,
de visites et de dégustations.*

Offices de tourisme

AIGUES-MORTES 
ot-aiguesmortes.com

ARLES – CAMARGUE 
arlestourisme.com

**BEAUCAIRE
TERRE D'ARGENCE**
provence-camargue-tourisme.com

**CŒUR DE PETITE
CAMARGUE – VAUVERT** 
coeurdepeticamargue.fr

FOS-SUR-MER
fos-sur-mer.fr

LA GRANDE MOTTE 
lagrandemotte.com

**LE GRAU DU ROI –
PORT CAMARGUE** 
letsgrau.com

LES BAUX-DE-PROVENCE
lesbauxdeprovence.com

**LES SAINTES MARIES
DE LA MER** 
saintesmaries.com

MAUGUIO CARNON
mauguiocarnontourisme.com

MAUSSANE-LES-ALPILLES
maussane.com

NÎMES
nimes-tourisme.com

**OPENÎMES TOURISME –
SAINT-GILLES**
openimestourisme.com

PALAVAS-LES-FLOTS
ot-palavaslesflots.com

PAYS DE LUNEL
ot-paysdelunel.fr

PAYS DE SOMMIÈRES
ot-sommieres.com

**PORT SAINT LOUIS
DU RHÔNE** 
portsaintlouis-tourisme.fr

SAINT-MARTIN-DE-CRAU
saintmartindecrau.fr/tourisme

SAINT-RÉMY-DE-PROVENCE
saintremy-de-provence.com

TARASCON 
tarascon-tourisme.com

**TERRE DE CAMARGUE –
SAINT-LAURENT D'AIGOUZE**
tourisme-saint-laurent-daigouze.fr

**TERRE DE PROVENCE –
CHÂTEAURENARD**
myterredeprovence.fr

Bureaux d'information touristique

EYRAGUES

FONTVIEILLE

GRAVESON

LATTES 

MAILLANE

MOURIÈS

NOVES

ORGON

SAINT-ANDIOL

SALIN-DE-GIRAUD 