

Faire du Gard une destination vélo...

C'est une priorité que nous nous sommes fixée collectivement : développement des voies vertes, aménagement des sentiers et boucles cyclo-découvertes, édition de carto-guides multi-activités et topoguides offrant des centaines de kilomètres de circuits balisés, accompagnement d'événements ou de compétitions sportives comme le Tour de France ou l'Étoile de Bessèges, protection des espaces naturels.

Le Gard, c'est aussi le déploiement avec Gard Tourisme et ses partenaires du label « Accueil Vélo » et de Rando Gard, un site web et une application GPS dédiés à la découverte pleine nature...

Tout est fait pour que vous viviez, à vélo, un moment d'exception dans des paysages à couper le souffle !

Avec leurs multiples facettes et leurs nombreuses pépites, tant naturelles que patrimoniales, nos 5 destinations phares que sont la Provence, Nîmes-Pont du Gard, la Camargue, la Méditerranée et les Cévennes vous réservent une variété infinie de parcours pour tous les goûts et tous les niveaux...



L'ESPACE CYCLO DE L'AIGOUAL

L'Espace cycloportif du Massif de l'Aigoual propose une offre variée pour la pratique du cyclo sport, au sein du **Parc national des Cévennes**, dominé par le mythique **Mont Aigoual**.

Ces parcours permettent de découvrir de nombreux sites et villages : des grands causses aux vallées cévenoles, vous réaliserez l'ascension de nombreux cols emblématiques et les paysages qu'ils vous offriront seront à la hauteur de vos efforts.

Plus d'infos sur le site de l'office du tourisme www.sudcevennes.com



LES GRANDS RENDEZ-VOUS VÉLO ET VTT

- L'Étoile de Bessèges : février
- Le Grand Prix Minier à Alès : avril
- Le Challenge Gardois VTT
- Championnat de France master, Bouticycle Aigoual VTT : juin

LA GRANDE TRAVERSÉE DU MASSIF CENTRAL (GTMC)

La Grande Traversée du Massif Central à VTT est un parcours mythique créé il y a plus de 20 ans, allant des grands lacs du Morvan jusqu'à la Méditerranée.




La GTMC en quelques chiffres

- un itinéraire de 1 360 km
- 10 départements traversés
- 4 Parcs naturels : Morvan, Volcans d'Auvergne, Grands Causses, Haut-Languedoc
- 1 Parc national : Cévennes

La partie gardoise de la GTMC

Le tracé offre plus de 90 km de chemins et jolis sentiers monotraces serpentant entre causses et vallées cévenoles, villages préservés et points de vue exceptionnels.



LES SITES VTT FFC

Le Gard dispose de nombreux circuits VTT et d'espaces VTT labellisés par la Fédération Française de Cyclisme, du plus facile au plus sportif. www.sitesvtt.ffc.fr

- Site Vallée de l'Arre en Pays Viganais, consultable sur www.tourismecevennesnavacelles.com
- Site Massif de l'Aigoual en Cévennes, topoguide complet en vente sur www.tourismegard.com



ACCUEIL VÉLO

Afin d'offrir aux passionnés de vélo un accueil privilégié et adéquat, Gard Tourisme développe le label **Accueil Vélo**. Cette marque vous permet d'identifier l'ensemble des prestataires pour vous faciliter la pratique du tourisme à vélo dans un rayon de moins de 5 km des itinéraires cyclables. Ces derniers vous attendent pour vous faire découvrir le Gard !



Six catégories de professionnels sont concernées :

- les hébergeurs
- les loueurs professionnels de vélos
- les réparateurs de vélos
- les offices de tourisme
- les sites touristiques
- les restaurants

Retrouvez nos professionnels labellisés sur www.francevelotourisme.com ou sur www.tourismegard.com. N'hésitez pas à les consulter et profitez ainsi d'informations pratiques et de conseils utiles pour votre voyage.

The welcome cyclist network is :
• Accommodation with secured

- bicycle parking space repairing kit
- Assistance and bike delivery on accommodation site or on the Tour departure
- Picnic prepared on booking
- Shopping delivery on demand



SE DÉPLACER EN BUS OU EN TRAIN DANS LE GARD

LIO TER www.ter.sncf.com

Les vélos sont acceptés dans la plupart des trains LIO TER Occitanie gratuitement et sans réservation, dans la limite des places disponibles.

LIO BUS www.lio.laregion.fr

SE DÉPLACER EN CAMPING-CAR

Retrouvez toutes nos aires de service et de stationnement camping-car sur www.tourismegard.com

Rando GARD

UNE APPLI ET UN SITE WEB POUR GUIDER VOS BALADES

Le Département du Gard et Gard Tourisme proposent un **portail web et son application mobile audio-guidée : Rando Gard**. Dédié aux sports de nature et à la découverte du patrimoine avec ses sentiers d'interprétation, le contenu interactif de Rando Gard vous propose une grande variété de parcours, à pied et à vélo, pour tous les âges et tous les niveaux.

Laissez-vous guider, en toute liberté au sein de nos destinations phares : les Cévennes, la Provence, la Camargue, la Méditerranée et Nîmes-Pont du Gard.

Rendez-vous sur <https://rando.gard.fr> et téléchargez l'appli gratuitement sur l'App Store ou le Play Store.



LES CARTOGUIDES

Randonnez en toute liberté sur un réseau d'itinéraires aménagés et balisés pour vous.

Pour bien préparer vos randonnées, consultez les carto-guides et topoguides du Gard avant de partir et n'oubliez pas de les glisser dans le sac à dos pour les utiliser sur le terrain.

Que ce soit à pied, à VTT ou à cheval, découvrez notre territoire grâce à une collection de carto-guides qui proposent chacun **plus de 300 km de sentiers balisés**. Il y en a pour tous les niveaux et toutes les envies, de la balade en famille à la randonnée sportive.

Pour plus d'informations sur les carto-guides, rendez-vous dans les Offices du tourisme et sur www.tourismegard.com



Maps guides from the collection espaces Naturel Gardois are available from tourist offices and Gard Tourisme Web Site : www.tourismegard.com.



VTOPO GARD : LE TOPOGUIDE DÉPARTEMENTAL DE VTT DU GARD !

Plus de 60 parcours VTT à découvrir et répartis sur l'ensemble du département. Les itinéraires, de tous niveaux, sont proposés sur fond de carte IGN et accompagnés de toutes les informations pratiques : caractéristiques des parcours, guidages, découvertes naturelles et patrimoniales à faire en chemin.

À découvrir en librairies, magasins spécialisés et sur www.tourismegard.com



LES PLUS BELLES BALADES À VÉLO DU GARD !

Le Petit Futé a publié une nouvelle édition « Les Plus belles balades à Vélo du Gard » pour faire découvrir aux amoureux de la bicyclette une sélection de promenades dépaysantes et inspirantes, à la rencontre d'un territoire d'exception. 40 sorties cyclo ou VTT pour (re)découvrir le Gard en famille ou en solo, en mode sportif ou détente.

À découvrir en librairies et sur www.tourismegard.com



www.tourismegard.com

contact@tourismegard.com
Tél : 0033 (0)4 66 36 36 30

13 rue Raymond Marc - BP 122 - 30010 NIMES Cedex 4

et de Réservation Touristiques (ADRT) du Gard
Agence de Développement
GARD TOURISME

- Aigues-Mortes www.ot-aiguesmortes.com
- Beaucaire Terre d'Argence www.provence-camargue-tourisme.com
- Cévennes Méditerranée www.ot-cevennes.com
- Cévennes Navacelles www.tourismecevennesnavacelles.com
- Cévennes Tourisme www.cevennes-tourisme.fr
- Cèze Cévennes www.tourisme-ceze-cevennes.com
- Cœur de Petite Camargue www.coeurdepeticcamargue.fr
- Destination Pays d'Uzès Pont du Gard www.uzes-pontdugard.com
- Grand Avignon www.grandavignon-destinations.fr
- Méjannes Le Clap www.mejannesleclap.com
- Mont-Aigoual Causses Cévennes www.sudcevennes.com
- Nîmes Tourisme www.nimes-tourisme.com
- Pays de Sommières www.ot-sommières.com
- Plémont Cévenol www.plémont-cevenol-tourisme.com
- Provence Occitane www.provenceoccitane.com
- Terre de Camargue www.tourisme-saint-laurent-d'aiguze.fr

Nos Offices de tourisme sur nos parcours vélo ?
Vous souhaitez plus d'informations sur nos parcours vélo ?



LE GARD le Sud

BOUGER, EXPLORER & PÉDALER

CÉVENNES - PROVENCE - CAMARGUE - MÉDITERRANÉE
NÎMES - PONT DU GARD

CARTE VÉLO / CYCLING MAP




www.tourismegard.com

LE GARD

le Sud


VOIES VERTES - BOUCLES CYCLO-DÉCOUVERTES

Les voies vertes sont des itinéraires réservés aux déplacements non-motorisés. Randonneurs, cyclistes, rollers, personnes à mobilité réduite, elles sont accessibles à tous ! Les boucles cyclo-découvertes sont des itinéraires balisés sur routes « partagées » entre vélos et autos. Les routes sont sélectionnées pour leur faible trafic et leur vitesse limitée.

 Greenways are facilities intended for non-motorized traffic. They are therefore dedicated to tourism and leisure activities in order to enjoy the landscape in complete safety, while strolling alone or with family or friends. Cyclo-discovery loops are marked bicycle routes on roads that are shared with bikes and cars. The roads are selected for their low traffic and limited speed.

BOUCLES VTT

Le Gard offre près de 9 000 km de sentiers accessibles à pied, et en majeure partie à VTT et à cheval. Ces sentiers, entretenus et balisés, offrent des parcours particulièrement intéressants pour la pratique du VTT : chemins et jolis sentiers monotraces avec de belles dimensions techniques ! Retrouvez ci-dessous notre sélection de 10 parcours ! Plus d'itinéraires dans la collection des cartoguides Espaces Naturels Gardois et sur <https://rando.gard.fr>


 A departmental network of 9,000 km of signposted trails that are accessible on foot, and for the most part on horseback and mountain bike. Certain routes are identified as particularly interesting for mountain biking : paths and pretty single-lane trails with a technical aspect ! Discover our selection.








CHAMPESTRE ATTITUDE
16.5 km - 2h30 - moyen - Dénivelé : 366 m
DÉPART : Champestre et Luc - parking de l'Eglise À VOIR : paysages des Causses, Mont Redon
LES CASCADES D'ORGON
16 km - 2h - moyen - Dénivelé : 337 m
DÉPART : parking Col du Minier À VOIR : forêt domaniale de l'Aigoual, cascades d'Orgon, vallée du Coudoulous
LA GRAVETTE, ENTRE VIGNE ET GARRIGUE
17.2 km - 2h15 - facile - Dénivelé : 216 m
DÉPART : Corconne - cave coopérative À VOIR : terroir de la gravette, vignobles
LES 5 COLS DU BONHEUR
19 km - 2h45 - difficile - Dénivelé : 566 m
DÉPART : station de Prat-Peyrot À VOIR : massif de l'Aigoual, vallée du Bonheur, station de Prat-Peyrot

LE VIADUC DU DOULOVY	LES BOIS DE DEAUX
12.4 km - 2h - moyen Dénivelé : 247 m	14.7 km - 2h - facile Dénivelé : + 235 m
DÉPART : Gagnières À VOIR : ancienne voie ferrée, viaduc, hameau médiéval	DÉPART : Deaux - Mairie À VOIR : mas d'Espérandieu, rivière la Droude
LA FORÊT DE MÉJANNES	LA FORÊT DU ROUVERGUE
40.4 km - 4h30 - difficile Dénivelé : 1 020 m	17 km - 4h - difficile Dénivelé : 573 m
DÉPART : Méjannes le Clap - Village À VOIR : plateau de Méjannes, espace naturel sensible, garrigue	DÉPART : Rochessadoude À VOIR : vallée de la Cèze, châteaux, panoramas
LES GORGES DE L'ARDÈCHE	BOUQUET FINAL
17.4 km - 2h30 - moyen Dénivelé : 538 m	18.3 km - 2h30 - moyen Dénivelé : 566 m
DÉPART : Saint Julien de Peyrolas À VOIR : Aiguèze, gorges de l'Ardèche, panoramas	DÉPART : Brouzet les Alès - Champ de Foire À VOIR : garrigue, végétation méditerranéenne, panorama

LA MÉDITERRANÉE À VÉLO - EUROVÉLO 8

Itinéraire cyclable reliant à terme Cadix en Espagne à Athènes en Grèce. Le Gard constitue un tronçon de cet itinéraire depuis le Grau-du-Roi jusqu'à Beaucaire Tarascon. Carnet de route complet : www.lamediterraneeavevelo.com


 The aim of the Méditerranée à Vélo cycle route is to link Spain to Italy and the Pyrenees to the Alps, via southern France. This is the French link in the greater EuroVelo 8 route.

LES CIRCUITS VÉLO
Voie Verte 
Boucle cyclo-découverte 
La Viarhona 
La Méditerranée à vélo 
Grande Traversée du Massif Central à VTT 
Massif Central range Great Crossing on MTB
Grande Traversée de l'Ardèche à VTT 
Ardèche department Great Crossing on MTB
Départ de boucle VTT 
Start of MTB loop

-  Patrimoine mondial de l'humanité, UNESCO World Heritage, UNESCO
-  Réserve mondiale de Biosphère, UNESCO World Biosphere Reserve, UNESCO
-  Grand Site de France Great Site of France label
-  Plus Beaux Villages de France France Most Beautiful Villages label
-  Petite cité de caractère Small Burgh with character label
-  Village de caractère Charming village label
-  Ville et Pays d'Art et d'Histoire Art and History Town and Land label
-  Villages et métiers d'Art Towns and Crafts label
-  Vignobles & Découvertes Vineyards & Discoveries label
-  Office de Tourisme Tourist Office
-  Gare TGV High-speed train station
-  Gare TER Regional train station
-  Aéroport Airport
-  Aire pour camping-cars Motorhome parking

VIARHONA - EUROVÉLO 17

Itinéraire cyclable de 815 km longeant le Rhône, depuis le lac Léman jusqu'à la Méditerranée, en passant par les vignobles des Côtes du Rhône et la Provence méridionale, entre voies vertes et voies partagées. La partie gardoise s'étend de Villeneuve-lez-Avignon au Grau-du-Roi. Carnet de route complet : www.viarhona.com

 Viarhona has a grand ambition – to lead you by bike, beside the Rhône River, from Lake Geneva to France's Mediterranean beaches ! This 815 km cycle route, still in progress, leads the cyclist from Alpine panoramas to Camargue beaches across emblematic landscapes of the Cotes du Rhône vineyards and those of the southern Provence.



LA TRAVERSÉE D'ALÈS
7.6 km - 45 mn - très facile
DÉPART : Rond-point de la Luquette À VOIR : Gardon d'Alès, cœur de ville

QUISSAC SAINT HIPPOLYTE DU FORT
18.2 km - 1h30 - facile
DÉPART : Ancienne gare de Saint Hippolyte du Fort ou de Quissac À VOIR : Le Vidourle, village médiéval de Sauve

LA VAUNAGE CAVEIRAC - FONTANÈS
28.5 km - 1h50 - facile
DÉPART/ARRIVÉE : Caveirac, Fontanès, Sommières À VOIR : Sommières, vignes, manades, le Vidourle, Vinopanorama

LA CAMARGUE GARDOISE VAUVERT - GALLICIAN
7 km - 30 mn - très facile
DÉPART : Vauvert - Parking Fanfonne Guillaume À VOIR : Canal Philippe Lamour, Port de Plaisance de Gallician

LA VIARHONA GALLICIAN - LE GRAU DU ROI
19.4 km - 1h15 - facile
DÉPART : Gallician - port de plaisance À VOIR : Camargue gardoise, tour Carbonnière, Aigues Mortes, port de pêche

LA CHARTREUSE DE VALBONNE
28 km - 3h - moyen
DÉPART : Saint Paulet de Caisson - Mairie À VOIR : Cascades du Sautadet, Chartreuse de Valbonne, Gorges de l'Ardèche

LA GARRIGUE
24 km - 3h - facile
DÉPART : Saint Quentin la Poterie - Pl. du marché À VOIR : étang de la Capelle, Mas Molène

LA SPIRIPONTAINE
18 km - 2h - facile
DÉPART : Pont Saint Esprit - Rond-point de l'Europe À VOIR : Musée d'Art Sacré

LA VIGNERONNE
22 km - 2h30 - moyen
DÉPART : Laudun centre (bureau de poste) À VOIR : Saint-Laurent-des-Arbres, crus Lirac Tavel

LES CAPITELLES
27 km - 3h - moyen
DÉPART : Serviers et Labaume Mairie À VOIR : Mont Bouquet, vignes, oliveraies

LA VALLÉE DE LA CÈZE
14 km - 1h - facile 16 km - 1h30 - facile 24 km - 2h30 - facile
DÉPART : Goudargues centre (bureau de tabac) À VOIR : La Roque sur Cèze, Montclus, Cascades Sautadet

L'UZÈGE
46 km - 1 jour - moyen
DÉPART : Uzès - Musée Haribo À VOIR : Pont du Gard, Gorges du Gardon, Uzès

LA VIGNE À VÉLO
38 km - 4h - facile
DÉPART : Aramon - Relais Fluvial À VOIR : Vallée du Rhône et paysages viticoles

LES PRAIRIES
11 km - 1h15 - facile
DÉPART : Saint-Christol-lès-Alès Parking Forail (av. J. Guesdes) À VOIR : Gardon d'Alès, cœur de Ville

LE VIDOURLE
37 km - 3h - moyen
DÉPART : Sommières Parking de la voie verte À VOIR : chapelle romane de Saint-Julien-de-Montredon

LA PLAINE DE BEAUCAIRE
35 km - 3h - facile
DÉPART : office de Tourisme de Beaucaire À VOIR : Beaucaire, port de Bellegarde, paysages viticoles

LA GARDONNENQUE
13 km - 2h - facile
DÉPART : Saint Génies de Malgoirès À VOIR : petit patrimoine, paysages viticoles

LES OLIVETTES
22 km - 2h - facile
DÉPART : Calvisson Parking du cimetière À VOIR : Sommières, chapelle de Saint-Étienne-d'Escattes

L'AQUEDUC
28 km - 3h - facile
DÉPART : Bezouze arènes André Julian À VOIR : oliveraies, vignobles, aqueducs Romains

LA VALLÉE DU RHÔNE
48 km A/R - 5h A/R - moyen
DÉPART : Pont Saint Esprit - Rond-point de l'Europe À VOIR : panorama sur la vallée du Rhône, Vénéjan, Codolet

LES COSTIÈRES
32 km - 2h30 - moyen
DÉPART : Vauvert Parking Fanfonne Guillaume À VOIR : faune (chevaux, taureaux et oiseaux)

ENTRE VIGNES ET RIZIÈRES
50 km - 5h - difficile
DÉPART/ARRIVÉE : Saint Gilles À VOIR : Abbatale de Saint Gilles, Réserve naturelle du Scamandre

LA CAMARGUE GARDOISE
22 km - 2h30 - facile
DÉPART : Vauvert À VOIR : Temple de Vauvert, Port de plaisance de Gallician